МОРСКИ ПРОСТРАНСТВЕН ПЛАН НА РЕПУБЛИКА БЪЛГАРИЯ 2021-2035

Черно море – отворена врата към света, българското Черноморско крайбрежие – наша отговорност и общо наследство

ЗОНИРАНЕ НА МОРСКИТЕ ПРОСТРАНСТВА И ИНТЕГРИРАНЕ НА ФУНКЦИИТЕ И ДЕЙНОСТИТЕ

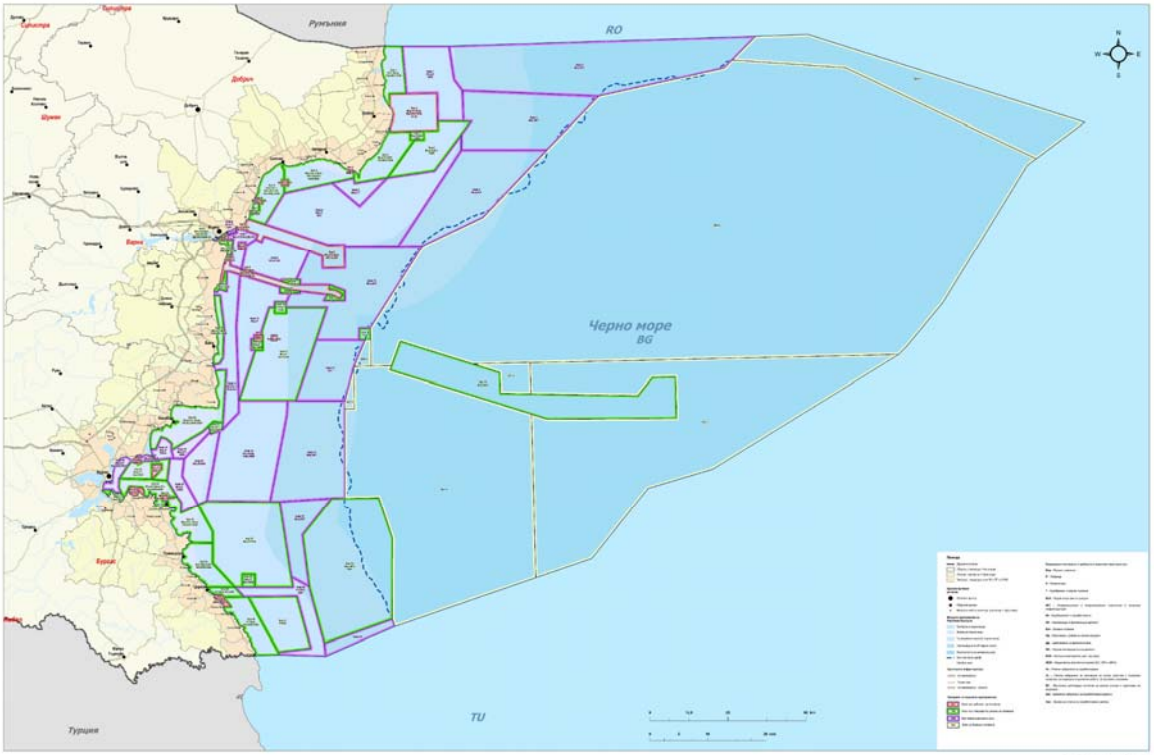

ЗОНИРАНЕ НА МОРСКИТЕ ПРОСТРАНСТВА И ИНТЕГРИРАНЕ НА ФУНКЦИИТЕ И ДЕЙНОСТИТЕ

Морските дейности сами по себе си съставляват сложна система от взаимодействия, силно повлияна от контекста и саморегулираща се в търсенето на баланс чрез конкуренция и симбиоза. Трудностите в тяхното изучаване и обрисуването на пълна и всеобхватна картина на взаимовръзките им в такъв мащаб са изградили в морското пространствено планиране подход към обобщаване както на самите ползвания, така и на техните взаимоотношения.

В допълнение бъдещите дейности в морското пространство са в голяма степен неизвестни и е невъзможно да се определят подходящите за тях морски територии.

От своя страна целите на МППРБ са да допринася за устойчив растеж на морската икономика и българския черноморски регион, чрез създаване на условия за ефективно използване на природните ресурси и съвместно съществуване на настоящите и бъдещи дейности в морското пространство.

Всичко това предполага немалка вероятност налагането на нови забрани, вместо да улесни, да затрудни постигането на търсените резултати и предопределя основния подход да бъде насърчаване търсенето на безконфликтност и взаимоизгодност между различните ползвания, а не тяхното ограничаване.

Така се обуславя основното правило за определяне ползванията в отделните зони на МППРБ - да останат всички съществуващи ползвания, без да се извеждат приоритетни такива и без изрично да се предлагат конкретни нови, като свободна за бъдещи ползвания остава цялата българска акватория на Черно море. Преценката за допустимост на всяка конкретна нова дейност следва да се прави на базата на съществуващите вече нормативни ограничения и забрани и съобразно кумулативния и ефект върху безконфликтното многофункционално използване на морските пространства.

По този начин ще се създаде необходимата гъвкавост на плана и посредством натрупването на опит чрез мониторинг и оценка, той ще е способен да „еволюира“ и да бъде в крак с динамично променящия се контекст.

Таблиците с данни към всяка една зона внасят допълнителна яснота и предоставят информация съобразена със степента на подробност на МППРБ.

Таблиците съдържат:

- Идентификатор с вида и номера на съответната зона и графичната сигнатура на границите и;
- Визуален ориентир за локацията на съответната зона на плана;
- Координати на върховете на границите на зоната;
- Съществуващите ползвания на територията на конкретната зона:

- Ползванията в морето свързани със стационарните обекти (курорти, пристанища, стационарни риболовни уред и др.) или различните зони с ясно дефинирани граници (НЕМ, зони за къпане и др.) са показани като брой или поименно за всяка зона в която попадат;

- Ползванията в морето с невъзможни за точно дефиниране граници (сезонен превоз на хора, риболов с нестационарни уреди и др.) са показани само като разновидност на конкретното ползване или като брой обекти свързани с него на национално или регионално ниво за всяка зона в която попадат;

- В „Забележки“ са описани вече дефинирани територии подходящи за конкретни ползвания (осигуряващи условия за живот на черупкови организми, за проучване и добив на неживи ресурси и др.) за всяка зона в която попадат.

ЗОНА:

Зср 1

ЛОКАЦИЯ НА ПЛАНА:

КООРДИНАТИ:

POINT_X	POINT_Y
1112950.175	4855542.166
1113333.835	4851349.835
1110393.357	4870673.517
1110328.635	4870708.394
1110359.978	4870832.698
1115933.050	4871375.354
1118394.463	4856049.032
1112950.175	4855542.166

ПОЛЗВАНИЯ:

Р, А, Т, ВсА, ПД, КИН, НЕМ

Р – Риболов (любителски и стопански риболов в 2 милната зона; стопански риболов в 12 милната зона)

А - Аквакултури (1 ферма за аквакултури)

Т - Крайбрежен и морски туризъм (за района на ДМА Варна за 2019 г. са издадени свидетелства за годност за сезонен превоз на хора на 64 кораба)

ВсА – Водни спортове и атракции (4 зони за къпане; за района на ДМА Варна за 2019 г. е съгласувана експлоатацията на 29 водни бази; 28 лицензирани клуба с членство в Българска федерация по ветроходство за цялата страна)

ПД - Проучване и добив на неживи ресурси (Дуранкулак - Концесия за проучване и добив на природен газ)

КИН – Културно наследство, вкл. под вода (Данни за няколко корабокрушения от 17-18 век и едно от 19 век; Ареал с концентрация на недвижимо културно наследство; акватория на древното пристанище Кария; зона с данни наличие на потопен древен бряг и праисторическо селище)

НЕМ – Национална екологична мрежа (SCI, SPA и MPA) (Езеро Дуранкулак - SCI - BG0000154; Дуранкулашко езеро - SPA - BG0002050; Шабленски езерен комплекс - SPA - BG0000156; Езеро Шабла - Езерец - SCI - BG0000621)

ЗАБЕЛЕЖКИ:

Води осигуряващи условия за живот на черупкови организми; Зони за опазване на стопански ценни видове риби и други водни организми в повърхностни води.

ЗОНА:

Зср 2

ЛОКАЦИЯ НА ПЛАНА:

КООРДИНАТИ:

POINT_X	POINT_Y
1120451.830	4844029.199
1120676.578	4841270.705
1122022.154	4841380.180
1114267.559	4828689.728
1103841.166	4826144.304
1103491.199	4827763.259
1103458.410	4829847.883
1103426.890	4830199.392
1113870.336	4844885.900
1113995.453	4843378.447
1120451.830	4844029.199

ПОЛЗВАНИЯ:

Мтр, Р, Т, ПД, КИН, НЕМ, ВсА

Мтр - Морски транспорт (морски транспортни коридори с интензивен трафик) Р – Риболов (любителски и стопански риболов в 2 милната зона; стопански риболов в 12 милната зона; 5 стационарни риболовни уреди – даляни)

Т - Крайбрежен и морски туризъм (за района на ДМА Варна за 2019 г. са издадени свидетелства за годност за сезонен превоз на хора на 64 кораба)

ВсА – Водни спортове и атракции (3 зони за къпане; за района на ДМА Варна за 2019 г. е съгласувана експлоатацията на 29 водни бази; 28 лицензирани клуба с членство в Българска федерация по ветроходство за цялата страна)

ПД - Проучване и добив на неживи ресурси (Тюленово - Концесия за проучване и добив на природен газ)

КИН – Културно наследство, вкл. под вода (500 метрова охранителна зона около резерват „Калиакра“; зона, в която са откривани археологически материали; зона с единични археологически материали; средновековно пристанище)

НЕМ – Национална екологична мрежа (SCI, SPA и MPA) (Комплекс Калиакра - SCI - BG0000573; Калиакра - SPA - BG0002051; Резерват Калиакра)

ЗАБЕЛЕЖКИ:

Води осигуряващи условия за живот на черупкови организми; Зони за опазване на стопански ценни видове риби и други водни организми в повърхностни води; Зона с разрешения за търсене и проучване на нефт и природен газ "Галата".

ЗОНА:

Зср 3

ЛОКАЦИЯ НА ПЛАНА:

КООРДИНАТИ:

POINT_X	POINT_Y
1125079.386	4841628.922
1120676.578	4841270.705
1120451.830	4844029.199
1124847.987	4844472.333
1125079.386	4841628.922

ПОЛЗВАНИЯ:

Мтр, Р, КИН, НЕМ

Мтр - Морски транспорт (морски транспортни коридори с интензивен трафик)

Р – Риболов (стопански риболов в 12 милната зона)

КИН – Културно наследство, вкл. под вода (Потънали кораби (Военни гробища) - Подводна лодка Л-24 СССР)

НЕМ – Национална екологична мрежа (SCI, SPA и MPA) (Комплекс Калиакра - SCI - BG0000573)

ЗОНА:

Зср 4

ЛОКАЦИЯ НА ПЛАНА:

КООРДИНАТИ:

POINT_X	POINT_Y
1129234.057	4832035.363
1114267.559	4828689.728
1122022.154	4841380.180
1125079.386	4841628.922
1124847.987	4844472.333
1129425.128	4844933.739
1129137.260	4847992.340
1137391.795	4848578.811
1139945.178	4848760.224
1129234.057	4832035.363

ПОЛЗВАНИЯ:

Мтр, Р, ИКТ, НЕМ

Мтр - Морски транспорт (морски транспортни коридори с интензивен трафик)

Р – Риболов (стопански риболов в 12 милната зона)

ИКТ – Информационни и комуникационни технологии и подводна инфраструктура (1 трасе на положен на дъното кабел)

НЕМ – Национална екологична мрежа (SCI, SPA и MPA) (Комплекс Калиакра - SCI - BG0000573)

ЗОНА:

Зср 5

ЛОКАЦИЯ НА ПЛАНА:

КООРДИНАТИ:

POINT_X	POINT_Y
1101642.556	4830358.567
1101702.465	4829690.443
1103458.410	4829847.883
1103491.199	4827763.259
1081481.103	4821287.374
1081298.408	4823823.719
1082493.733	4823910.069
1082361.725	4825737.142
1081166.755	4825650.792
1080945.010	4828726.906
1080087.655	4829895.704
1080805.728	4830597.731
1080810.829	4830628.435

ПОЛЗВАНИЯ:

Мтр, Р, А, Т, ВсА, ИКТ, ПД, Кст, КИН, НЕМ

Мтр - Морски транспорт (морски транспортни коридори с интензивен трафик)

Р – Риболов (любителски и стопански риболов в 2 милната зона; стопански риболов в 12 милната зона; 10 стационарни риболовни уреди – даляни)

А - Аквакултури (14 ферми за аквакултури)

Т - Крайбрежен и морски туризъм (морски курортни селища и комплекси - Тузлата, Каварна, Икантълъка, Бялата лагуна; за района на ДМА Варна за 2019 г. са издадени свидетелства за годност за сезонен превоз на хора на 64 кораба)

ВсА – Водни спортове и атракции (пристанище Каварна; 7 зони за къпане; за района на ДМА Варна за 2019 г. е съгласувана експлоатацията на 29 водни бази; 28 лицензирани клуба с членство в Българска федерация по ветроходство за цялата страна)

ПД - Проучване и добив на неживи ресурси (Българево - Концесия за проучване и добив на природен газ)

ИКТ – Информационни и комуникационни технологии и подводна инфраструктура (1 трасе на положен на дъното кабел)

Кст - Котвени стоянки

КИН – Културно наследство, вкл. под вода (акватория на древно пристанище Бизоне)

НЕМ – Национална екологична мрежа (SCI, SPA и MPA) (Комплекс Калиакра - SCI - BG0000573; Калиакра - SPA - BG0002051; Белите скали - SPA - BG0002097)

ЗАБЕЛЕЖКИ:

Води осигуряващи условия за живот на черупкови организми; Зони за опазване на стопански ценни видове риби и други водни организми в повърхностни води; Зона с разрешения за търсене и проучване на нефт и природен газ "Галата".

ЗОНА:

Зср 6

ЛОКАЦИЯ НА ПЛАНА:

КООРДИНАТИ:

POINT_X	POINT_Y
1080810.829	4830628.435
1080805.728	4830597.731
1080087.655	4829895.704
1080945.010	4828726.906
1081166.755	4825650.792
1080397.647	4825595.216
1080529.648	4823768.185
1081298.408	4823823.719
1081481.103	4821287.374
1076110.957	4810848.430
1070674.758	4812245.897
1070954.244	4813652.750
1071235.222	4813579.558
1073869.390	4815152.491
1073602.436	4817742.568
1074571.837	4817524.550
1074823.179	4818571.810
1072258.299	4819099.657
1072240.579	4819105.768

ПОЛЗВАНИЯ:

Мтр, Р, А, Т, ВсА, ИКТ, ПП, Кст, КИН, НЕМ

Мтр - Морски транспорт (морски транспортни коридори с интензивен трафик)
Р – Риболов (любителски и стопански риболов в 2 милната зона; стопански риболов в 12 милната зона; 5 стационарни риболовни уреди – даляни; рибарско пристанище "Балчик")
А - Аквакултури (6 ферма за аквакултури)
Т - Крайбрежен и морски туризъм (морски курортни селища и комплекси - Златни пясъци, Кранево, Балчик, Албена; за района на ДМА Варна за 2019 г. са издадени свидетелства за годност за сезонен превоз на хора на 64 кораба)
ВсА – Водни спортове и атракции (пристанище "Марина Балчик", яхтен терминал "Лотос"; 9 зони за къпане; за района на ДМА Варна за 2019 г. е съгласувана експлоатацията на 29 водни бази; 28 лицензирани клуба с членство в Българска федерация по ветроходство за цялата страна)
ИКТ – Информационни и комуникационни технологии и подводна инфраструктура (2 трасета на положен на дъното кабел)
ПП - Пристанища и пристанищна дейност (Балчик, национално)
Кст - Котвени стоянки
КИН – Културно наследство, вкл. под вода (Останки от влекач; Ареал с концентрация на недвижимо културно наследство; вероятно акватория на антично пристанище)
НЕМ – Национална екологична мрежа (Батова - SPA - BG0002082)

ЗАБЕЛЕЖКИ:

Води осигуряващи условия за живот на черупкови организми; Зони за опазване на стопански ценни видове риби и други водни организми в повърхностни води; Зона с разрешения за търсене и проучване на нефт и природен газ "Галата".

ЗОНА:

Зср 7

ЛОКАЦИЯ НА ПЛАНА:

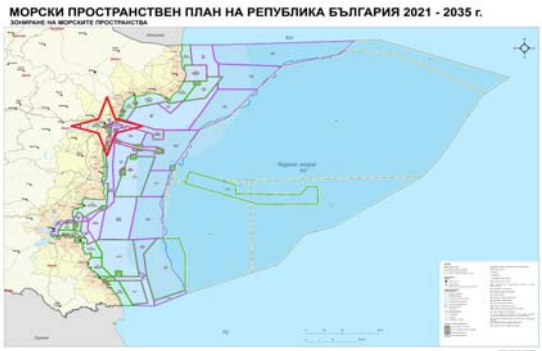

КООРДИНАТИ:

POINT_X	POINT_Y
1073602.436	4817742.568
1073869.390	4815152.491
1071235.222	4813579.558
1070954.244	4813652.750
1071913.031	4818122.508
1073602.436	4817742.568

ПОЛЗВАНИЯ:

Мтр, Р, А, Т, ВсА,КИН, НЕМ

Мтр - Морски транспорт (морски транспортни коридори с интензивен трафик)
Р – Риболов (любителски и стопански риболов в 2 милната зона)
А - Аквакултури (1 ферма за аквакултури)
Т - Крайбрежен и морски туризъм (морски курортни селища и комплекси - Златни пясъци; за района на ДМА Варна за 2019 г. са издадени свидетелства за годност за сезонен превоз на хора на 64 кораба)
ВсА – Водни спортове и атракции (кей на комплекс "Ривиера"; 3 зони за къпане; за района на ДМА Варна за 2019 г. е съгласувана експлоатацията на 29 водни бази; 28 лицензирани клуба с членство в Българска федерация по ветроходство за цялата страна)
КИН – Културно наследство, вкл. под вода (Ареал с концентрация на недвижимо културно наследство)
НЕМ – Национална екологична мрежа (Аладжа банка - pSCI - BG0001500)

ЗАБЕЛЕЖКИ:

Води осигуряващи условия за живот на черупкови организми; Зони за опазване на стопански ценни видове риби и други водни организми в повърхностни води.

ЗОНА:

Зср 8

ЛОКАЦИЯ НА ПЛАНА:

КООРДИНАТИ:

POINT_X	POINT_Y
1064190.475	4807752.824
1062541.338	4804950.499
1064438.261	4805108.374
1064542.419	4803311.018
1064190.475	4807752.824

ПОЛЗВАНИЯ:

Мтр, Р, Т, ВсА, Кст, ДД , КК, ПП, КИН, НЕМ, Зз, Зк, ВУ

Мтр - Морски транспорт (морски транспортни коридори с интензивен трафик)

Р – Риболов (любителски и стопански риболов в 2 милната зона; стопански риболов в 12 милната зона; 1 стационарен риболовен уред – далян; рибарски пристанища "Север експорт" и "Варна")

Т - Крайбрежен и морски туризъм (морски курортни селища и комплекси - Варна южен залив; за района на ДМА Варна за 2019 г. са издадени свидетелства за годност за сезонен превоз на хора на 64 кораба)

ВсА – Водни спортове и атракции (пристанище Варна, пристан „Флотски арсенал“, пристан „Бриз- БМФ“, пристанище „Корабостроител“; 5 зони за къпане; за района на ДМА Варна за 2019 г. е съгласувана експлоатацията на 29 водни бази; 28 лицензирани клуба с членство в Българска федерация по ветроходство за цялата страна)

Кст - Котвени стоянки

ДД - Депониране на драгажна маса (полигон "Ескана")

КК - Кораборемонт и корабостроене (строителство на плавателни съдове)

ПП - Пристанища и пристанищна дейност (Варна, национално)

КИН – Културно наследство, вкл. под вода (данни за праисторическо селище; акватория на антично и средновековно пристанище)

НЕМ – Национална екологична мрежа (Варненско-Белославско езеро - SPA - BG0000191; Галата - SPA - BG0002060)

Зз - Райони забранени за заставане на котва,риболов с придънни средства, за подводни и драгажни работи, за тралене и взривове (Частта от зоната попадаща в "Район 327", "Район 328", "Район 329" и "Район 330")

Зк - Райони забранени за корабоплаване (Частта от зоната попадаща в "Район 014" и "Район 015")

ВУ - Постоянно действащи полигони за военни учения и подготовка на водолази (Частта от зоната попадаща в Полигон "Карантината")

ЗАБЕЛЕЖКИ:

Зони за опазване на стопански ценни видове риби и други водни организми в повърхностни води.

ЗОНА:

Зср 9

ЛОКАЦИЯ НА ПЛАНА:

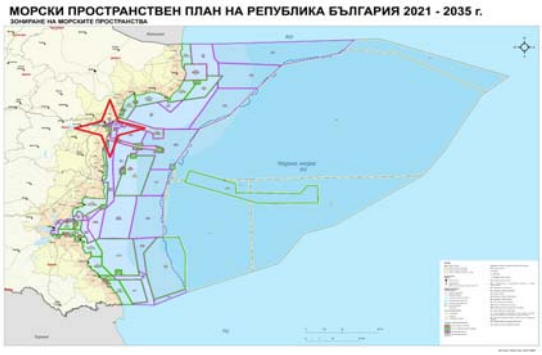

КООРДИНАТИ:

POINT_X	POINT_Y
1066178.256	4805288.591
1065885.383	4799575.842
1065279.550	4799532.256
1065323.134	4798926.425
1065928.967	4798970.007
1065749.950	4798380.940
1064303.209	4798260.460
1064009.259	4797092.594
1063744.398	4797154.967
1063717.282	4797162.686
1064542.419	4803311.018
1064438.261	4805108.374
1066178.256	4805288.591

ПОЛЗВАНИЯ:

Мтр, Р, Т, ВсА, Кст, НЕМ

Мтр - Морски транспорт (морски транспортни коридори с интензивен трафик)
Р – Риболов (любителски и стопански риболов в 2 милната зона; 2 стационарни риболовни уреди – даляни)
Т - Крайбрежен и морски туризъм (морски курортни селища и комплекси - Ракитника; за района на ДМА Варна за 2019 г. са издадени свидетелства за годност за сезонен превоз на хора на 64 кораба)
ВсА – Водни спортове и атракции (2 зони за къпане; за района на ДМА Варна за 2019 г. е съгласувана експлоатацията на 29 водни бази; 28 лицензирани клуба с членство в Българска федерация по ветроходство за цялата страна)
Кст - Котвени стоянки
НЕМ – Национална екологична мрежа (Галата - SPA - BG0002060)

ЗАБЕЛЕЖКИ:

Зони за опазване на стопански ценни видове риби и други водни организми в повърхностни води; Зона с разрешения за търсене и проучване на нефт и природен газ "Галата".

ЗОНА:

Зср 10

ЛОКАЦИЯ НА ПЛАНА:

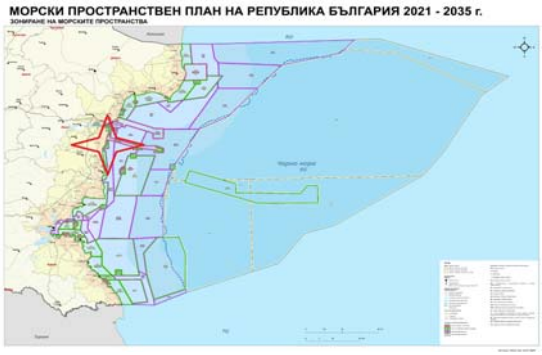

КООРДИНАТИ:

POINT_X	POINT_Y
1061220.365	4788008.807
1062753.966	4790518.776
1063596.452	4790588.513
1064256.679	4794527.694
1064793.809	4794572.340
1065261.444	4788165.300
1062734.694	4788685.776
1062126.448	4787692.562

ПОЛЗВАНИЯ:

Мтр, Р, Т, ВсА, НЕМ

Мтр - Морски транспорт (морски транспортни коридори с интензивен трафик)

Р – Риболов (любителски и стопански риболов в 2 милната зона; стопански риболов в 12 милната зона; 2 стационарни риболовни уреди – даляни)

Т - Крайбрежен и морски туризъм (морски курортни селища и комплекси - Камчия; за района на ДМА Варна за 2019 г. са издадени свидетелства за годност за сезонен превоз на хора на 64 кораба)

ВсА – Водни спортове и атракции (1 зона за къпане; за района на ДМА Варна за 2019 г. е съгласувана експлоатацията на 29 водни бази; 28 лицензирани клуба с членство в Българска федерация по ветроходство за цялата страна)

НЕМ – Национална екологична мрежа (Галата - SCI - BG0000103)

ЗАБЕЛЕЖКИ:

Води осигуряващи условия за живот на черупкови организми; Зони за опазване на стопански ценни видове риби и други водни организми в повърхностни води.

ЗОНА:

Зср 11

ЛОКАЦИЯ НА ПЛАНА:

КООРДИНАТИ:

POINT_X	POINT_Y
1088741.132	4792028.674
1086260.808	4791851.791
1082648.266	4792702.731
1082603.90	4793276.447
1087376.703	4793633.399
1088617.211	4793726.176
1088741.132	4792028.686
1088741.132	4792028.674

ПОЛЗВАНИЯ:

Мтр, Р, ПД, КИН

Мтр - Морски транспорт (морски транспортни коридори с интензивен трафик)
Р – Риболов (стопански риболов в 12 милната зона)
ПД - Проучване и добив на неживи ресурси (Галата - Концесия за проучване и добив на природен газ)
КИН – Културно наследство, вкл. под вода (останки от кораб "Лейтенант Пушчин")

ЗАБЕЛЕЖКИ:

Зона с разрешения за търсене и проучване на нефт и природен газ "Галата".

ЗОНА:

Зср 12

ЛОКАЦИЯ НА ПЛАНА:

КООРДИНАТИ:

POINT_X	POINT_Y
1088939.565	4789266.569
1082369.895	4788768.189
1082220.520	4790847.767
1082220.051	4790854.289
1082220.046	4790854.370
1085733.264	4790034.089
1088895.639	4789878.114
1088895.639	4789878.107
1088939.565	4789266.569

ПОЛЗВАНИЯ:

Мтр, Р, ПД, КИН

Мтр - Морски транспорт (морски транспортни коридори с интензивен трафик)
Р – Риболов (стопански риболов в 12 милната зона)
ПД - Проучване и добив на неживи ресурси (Галата - Концесия за проучване и добив на природен газ)
ПД - Проучване и добив на неживи ресурси (Галата - Концесия за проучване и добив на природен газ)
КИН – Културно наследство, вкл. под вода (останки от кораб "Лейтенант Пушчин")

ЗАБЕЛЕЖКИ:

Зона с разрешения за търсене и проучване на нефт и природен газ "Галата".

ЗОНА:

Зср 13

ЛОКАЦИЯ НА ПЛАНА:

КООРДИНАТИ:

POINT_X	POINT_Y
1103189.964	4791174.749
1103424.539	4787909.077
1096622.978	4787420.677
1097634.143	4789447.086
1099412.374	4789359.375
1101768.948	4788260.906
1102648.861	4789925.137
1100072.476	4791190.466
1098154.397	4791208.151
1098092.013	4792695.585
1103189.964	4791174.749

ПОЛЗВАНИЯ:

ПД

ПД - Проучване и добив на неживи ресурси (Калиакра - Концесия за проучване и добив на природен газ)

ЗАБЕЛЕЖКИ:

Зона с разрешения за търсене и проучване на нефт и природен газ "Галата".

ЗОНА:

Зср 14

ЛОКАЦИЯ НА ПЛАНА:

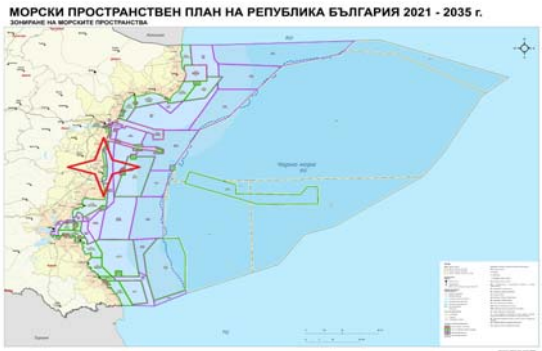

КООРДИНАТИ:

POINT_X	POINT_Y
1063282.819	4786756.961
1065297.669	4776175.013
1065636.927	4766675.679
1064614.749	4764689.885
1062818.367	4764269.501
1061392.090	4786561.437
1063282.819	4786756.961

ПОЛЗВАНИЯ:

Мтр, Р, Т, ВсА, НИ, КИН, НЕМ

Мтр - Морски транспорт (морски транспортни коридори с интензивен трафик)

Р – Риболов (любителски и стопански риболов в 2 милната зона; 1 стационарен риболовен уред – далян; рибарско пристанище "Чайка")

Т - Крайбрежен и морски туризъм (морски курортни селища и комплекси - Обзор, Бяла; за района на ДМА Варна за 2019 г. са издадени свидетелства за годност за сезонен превоз на хора на 64 кораба)

ВсА – Водни спортове и атракции (яхтен терминал „Св. Атанас“ - Бяла; 7 зони за къпане; за района на ДМА Варна за 2019 г. е съгласувана експлоатацията на 29 водни бази; 28 лицензирани клуба с членство в Българска федерация по ветроходство за цялата страна)

НИ - Научно-изследователна дейност (НИБ Шкорпиловци)

КИН – Културно наследство, вкл. под вода (риф с няколко корабокрушения: данни за античен кораб с товар от амфори, яхта Колхида; турски контраминоносец; зона на антично пристанище)

НЕМ – Национална екологична мрежа (Камчийска планина - SPA - BG0002044; Комплекс Камчия - SPA - BG0002045; Камчия - SCI - BG0000116; Плаж Шкорпиловци - SCI - BG0000100)

ЗАБЕЛЕЖКИ:

Води осигуряващи условия за живот на черупкови организми; Зони за опазване на стопански ценни видове риби и други водни организми в повърхностни води.

ЗОНА:

Зср 15

ЛОКАЦИЯ НА ПЛАНА:

КООРДИНАТИ:

POINT_X	POINT_Y
1084883.894	4782486.019
1081220.68	4782223.221
1081078.463	4784091.741
1080943.456	4785865.514
1084634.266	4786130.453
1084761.952	4784351.199
1084895.743	4782486.869
1084883.894	4782486.019

ПОЛЗВАНИЯ:

Р, КИН, НЕМ

Р – Риболов (стопански риболов в 12 милната зона)

КИН – Културно наследство, вкл. под вода (Останки, идентифицирани през 2011 като UB-8, Подводник 18)

НЕМ – Национална екологична мрежа (Емона - pSCI - BG0001501)

ЗАБЕЛЕЖКИ:

Зона с разрешения за търсене и проучване на нефт и природен газ "Галата".

ЗОНА:

Зср 16

ЛОКАЦИЯ НА ПЛАНА:

КООРДИНАТИ:

POINT_X	POINT_Y
1075084.423	4773440.703
1075146.065	4772580.090
1077808.948	4772770.801
1078003.737	4770018.209
1075780.979	4769859.751
1074466.613	4769765.660
1074189.546	4773377.126
1075084.423	4773440.703

ПОЛЗВАНИЯ:

Мтр, Р, КИН, НЕМ

Мтр - Морски транспорт (морски транспортни коридори с интензивен трафик)
Р – Риболов (стопански риболов в 12 милната зона)
КИН – Културно наследство, вкл. под вода (две подводни лодки СССР)
НЕМ – Национална екологична мрежа (Емона - pSCI - BG0001501)

ЗОНА:

Зср 17

ЛОКАЦИЯ НА ПЛАНА:

КООРДИНАТИ:

POINT_X	POINT_Y
1084761.795	4784353.663
1097858.540	4785287.502
1089978.203	4754532.200
1071677.431	4753220.159
1075753.206	4769857.097
1078003.737	4770018.209
1077808.948	4772770.810
1077652.068	4774960.764
1077066.053	4774918.777
1079255.960	4783961.812
1081078.463	4784091.741
1081078.483	4784091.742
1081220.680	4782223.221
1084895.743	4782486.869
1084761.795	4784353.663

ПОЛЗВАНИЯ:

Мтр, Р, ИКТ, НЕМ

Мтр - Морски транспорт (морски транспортни коридори с интензивен трафик)
Р – Риболов (стопански риболов в 12 милната зона)
ИКТ – Информационни и комуникационни технологии и подводна инфраструктура (1 трасе на положен на дъното кабел)
НЕМ – Национална екологична мрежа (Емона - pSCI - BG0001501)

ЗАБЕЛЕЖКИ:

Зона с разрешения за търсене и проучване на нефт и природен газ "Галата".

ЗОНА:

Зср 18

ЛОКАЦИЯ НА ПЛАНА:

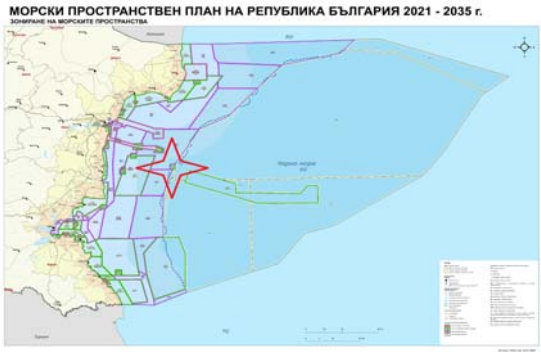

КООРДИНАТИ:

POINT_X	POINT_Y
1112643.869	4775801.810
1108933.121	4775526.155
1108655.646	4779348.881
1112332.204	4779614.226
1112643.869	4775801.810

ПОЛЗВАНИЯ:

КИН

КИН – Културно наследство, вкл. под вода (Западноевропейски тип кораб, 18-нач. на 19 в. Двумачтов кораб от западноевропейски тип, бушприт, палуба.)

ЗАБЕЛЕЖКИ:

Зона с разрешения за търсене и проучване на нефт и природен газ "Галата".

ЗОНА:

Зср 19

ЛОКАЦИЯ НА ПЛАНА:

КООРДИНАТИ:

POINT_X	POINT_Y
1154989.277	4768408.871
1155660.012	4761696.003
1165376.853	4762223.213
1199779.580	4764089.815
1204091.622	4770400.973
1211668.646	4771039.031
1212916.381	4757597.289
1171232.896	4754333.234
1166029.161	4755558.234
1119422.780	4766529.738
1119830.483	4767962.232
1122160.527	4776149.016
1154989.277	4768408.871

ПОЛЗВАНИЯ:

Мтр, КИН

Мтр - Морски транспорт (морски транспортни коридори с интензивен трафик)

КИН – Културно наследство, вкл. под вода (6 открити гребно-ветроходни лодки, 17-18 век; 9 двуостри кораба, Османска епоха, 18 - 19 век; двумачтов ветроход от Средиземноморието, в много добро състояние; кораб, западноевропейски тип, края на 18 - 19 век; 3 едномачтови ветрохода и гребно-ветроходна лодка, Римска епоха; едномачтов ветроход, Античност, 5-4 век пр. Хр.)

ЗАБЕЛЕЖКИ:

Зони с разрешения за търсене и проучване на нефт и природен газ "Силистар", "Терес" и "Хан Аспарух".

ЗОНА:

Зср 20

ЛОКАЦИЯ НА ПЛАНА:

КООРДИНАТИ:

POINT_X	POINT_Y
1066999.535	4762905.293
1067075.724	4745798.562
1063971.924	4745944.638
1063861.478	4745824.980
1063542.897	4745479.831
1062779.342	4744652.598
1062671.264	4744535.512
1060810.885	4742520.068
1051121.303	4735795.269
1051014.735	4737990.836
1049306.477	4739270.697
1047561.726	4739762.741
1046158.478	4735714.419
1044474.011	4735545.249
1063389.652	4762280.109
1063395.659	4762281.206
1064438.408	4762623.625
1066999.535	4762905.293

ПОЛЗВАНИЯ:

Мтр, Р, А, Т, ВсА, ПП, Кст, КИН, НЕМ

Мтр - Морски транспорт (морски транспортни коридори с интензивен трафик)

Р – Риболов (любителски и стопански риболов в 2 милната зона; стопански риболов в 12 милната зона; 11 стационарни риболовни уреди – даляни; рибарско пристанище "Север Буна - Несебър")

А - Аквакултури (6 ферми за аквакултури)

Т - Крайбрежен и морски туризъм (морски курортни селища и комплекси - Несебър, Равда, Св. Влас, Слънчев бряг; за района на ДМА Варна за 2019 г. са издадени свидетелства за годност за сезонен превоз на хора на 64 кораба; за района на ДМА Бургас за 2019 г. са издадени свидетелства за годност за сезонен превоз на хора на 95 кораба)

ВсА – Водни спортове и атракции (яхтено пристанище „Марина Диневи“, Яхтено пристанище към Национална ветроходна база - Несебър, Яхтено пристанище „Марина Несебър“, яхтено пристанище „Северно пристанище Несебър“; 12 зони за къпане; за района на ДМА Варна за 2019 г. е съгласувана експлоатацията на 29 водни бази; за района на ДМА Бургас за 2019 г. е съгласувана експлоатацията на 104 водни бази; 28 лицензирани клуба с членство в Българска федерация по ветроходство за цялата страна)

Кст - Котвени стоянки

ПП - Пристанища и пристанищна дейност (Несебър, национално)

КИН – Културно наследство, вкл. под вода (Ареал с концентрация на недвижимо културно наследство; акватория около Насебър с участъци изгубена суша)

НЕМ – Национална екологична мрежа (SCI, SPA и MPA) (Ахелой - Равда - Несебър - SCI - BG0000574; Емине - Иракли - SCI - BG0001004; Поморие - SCI - BG0000620; Емине - SPA - BG0002043)

ЗАБЕЛЕЖКИ:

Води осигуряващи условия за живот на черупкови организми; Зони за опазване на стопански ценни видове риби и други водни организми в повърхностни води.

ЗОНА:

Зср 21

ЛОКАЦИЯ НА ПЛАНА:

КООРДИНАТИ:

POINT_X	POINT_Y
1067026.543	4743584.937
1063393.242	4742016.574
1063149.785	4742657.220
1062504.593	4744354.944
1062671.264	4744535.512
1063542.897	4745479.831
1063861.478	4745824.980
1063971.924	4745944.638
1067075.724	4745798.562
1067083.936	4743609.711
1067026.543	4743584.937

ПОЛЗВАНИЯ:

Мтр, Р, Т, КИН, НЕМ

Мтр - Морски транспорт (морски транспортни коридори с интензивен трафик)
Р – Риболов (стопански риболов в 12 милната зона)
Т - Крайбрежен и морски туризъм (за района на ДМА Бургас за 2019 г. са издадени свидетелства за годност за сезонен превоз на хора на 95 кораба)
КИН – Културно наследство, вкл. под вода (Ареал с концентрация на недвижимо културно наследство)
НЕМ – Национална екологична мрежа (SCI, SPA и MPA) (Емине - Иракли - SCI - BG0001004; КОКЕТРАЙС)

ЗАБЕЛЕЖКИ:

Води осигуряващи условия за живот на черупкови организми; Зони за опазване на стопански ценни видове риби и други водни организми в повърхностни води.

ЗОНА:

Зср 22

ЛОКАЦИЯ НА ПЛАНА:

КООРДИНАТИ:

POINT_X	POINT_Y
1045544.788	4725917.857
1048437.942	4729437.718
1048301.197	4731165.989
1045151.609	4730917.471
1045544.788	4725917.857
1034989.092	4725429.357
1038233.575	4731040.693
1040129.166	4731304.527
1040697.735	4730367.014
1041694.338	4730945.468
1041378.722	4731478.448
1044880.080	4731965.803
1046137.406	4732252.123
1050810.218	4733145.551
1050479.905	4725790.714
1045544.788	4725917.857

ПОЛЗВАНИЯ:

Мтр, Р, Т, Кст, НЕМ

Мтр - Морски транспорт (морски транспортни коридори с интензивен трафик)

Р – Риболов (любителски и стопански риболов в 2 милната зона; стопански риболов в 12 милната зона; 1 стационарен риболовен уред – далян)

Кст - Котвени стоянки (за кораби с максимална дължина над 150 метра; танкери с водоизместимост над 5000 тона)

Т - Крайбрежен и морски туризъм (за района на ДМА Бургас за 2019 г. са издадени свидетелства за годност за сезонен превоз на хора на 95 кораба)

НЕМ – Национална екологична мрежа (SCI, SPA и MPA) (Бакърлъка - SPA - BG0002077)

ЗАБЕЛЕЖКИ:

Зони за опазване на стопански ценни видове риби и други водни организми в повърхностни води.

ЗОНА:

Зср 23

ЛОКАЦИЯ НА ПЛАНА:

КООРДИНАТИ:

POINT_X	POINT_Y
1050479.905	4725790.714
1054019.226	4720803.914
1051277.696	4720700.389
1051240.013	4721231.218
1049229.473	4721088.485
1049366.821	4719153.460
1051377.367	4719296.147
1051123.833	4718918.168
1043418.005	4720414.025
1043311.320	4721861.321
1042661.609	4723114.652
1038458.907	4723067.016
1037817.257	4721314.927
1037037.457	4719196.782
1036019.802	4720925.561
1036019.795	4720925.573
1035073.815	4722532.592
1034989.092	4725429.357
1045544.788	4725917.857
1050479.905	4725790.714

ПОЛЗВАНИЯ:

Мтр, Р, Т, ВсА, ПП, Кст, КИН, НЕМ

Мтр - Морски транспорт (морски транспортни коридори с интензивен трафик)

Р – Риболов (любителски и стопански риболов в 2 милната зона; стопански риболов в 12 милната зона; 10 стационарни риболовни уреди – даляни; рибарски пристанища "Пристанище Созопол" и "Черноморец")

А - Аквакултури (Експериментална люпилня за морска аквакултура "Аква понтика")

Т - Крайбрежен и морски туризъм (морски туристически маршрут "Бургас - о. Св. Анастасия";морски курортни селища и комплекси - Св. Марина, Созопол, Черноморец, Червенка; за района на ДМА Бургас за 2019 г. са издадени свидетелства за годност за сезонен превоз на хора на 95 кораба)

ВсА – Водни спортове и атракции (яхтено пристанище„Марина порт Созопол”, яхтено пристанище„Марина Созопол”; 4 зони за къпане; за района на ДМА Бургас за 2019 г. е съгласувана експлоатацията на 104 водни бази; 28 лицензирани клуба с членство в Българска федерация по ветроходство за цялата страна)

Кст - Котвени стоянки (за танкери с водоизместимост до 5000 тона; за съдове под карантина или превозващи опасни товари; за кораби с максимална дължина над 150 метра; танкери с водоизместимост над 5000 тона)

ПП - Пристанища и пристанищна дейност (Созопол)

КИН – Културно наследство, вкл. под вода (корабни останки от дървен двумачтов ветроход, първа половина на 19 век ; потопено в морето антично селище ; антично и средновековно пристанище; потопено селище от късния халколит, ранната бронзова епоха, късната желязна епоха)

НЕМ – Национална екологична мрежа (SCI, SPA и MPA) (Бакърлъка - SPA - BG0002077; Плаж Градина - Златна рибка - SCI - BG0000146)

ЗАБЕЛЕЖКИ:

Зони за опазване на стопански ценни видове риби и други водни организми в повърхностни води.

ЗОНА:

Зср 24

ЛОКАЦИЯ НА ПЛАНА:

КООРДИНАТИ:

POINT_X	POINT_Y
1033168.608	4721730.903
1034153.221	4720778.831
1036019.802	4720925.561
1037037.457	4719196.782
1030107.140	4721517.978
1033168.608	4721730.903

ПОЛЗВАНИЯ:

Мтр, Р, Т, КИН, НЕМ, ВсА

Мтр - Морски транспорт (морски транспортни коридори с интензивен трафик)

Р – Риболов (любителски и стопански риболов в 2 милната зона; 3 стационарни риболовни уреди – даляни)

Т - Крайбрежен и морски туризъм (за района на ДМА Бургас за 2019 г. са издадени свидетелства за годност за сезонен превоз на хора на 95 кораба)

ВсА – Водни спортове и атракции (1 зона за къпане; за района на ДМА Бургас за 2019 г. е съгласувана експлоатацията на 104 водни бази; 28 лицензирани клуба с членство в Българска федерация по ветроходство за цялата страна)

КИН – Културно наследство, вкл. под вода (местоположение на късноантично и средновековно пристанище Порос-Форос)

НЕМ – Национална екологична мрежа (SCI, SPA и MPA) (Залив Ченгене скеле - SPA&SCI - BG0000242; Мандра-Пода - SPA&SCI - BG0000271; Бакърлъка - SPA - BG0002077;)

ЗАБЕЛЕЖКИ:

Зони за опазване на стопански ценни видове риби и други водни организми в повърхностни води.

ЗОНА:

Зср 25

ЛОКАЦИЯ НА ПЛАНА:

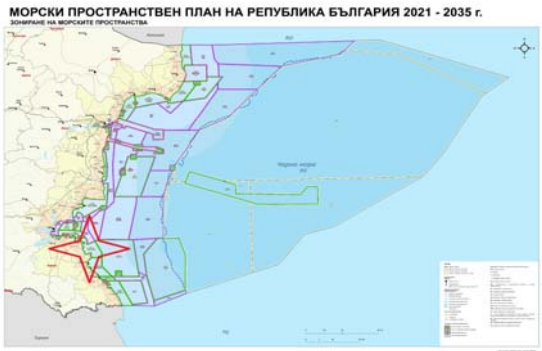

КООРДИНАТИ:

POINT_X	POINT_Y
1055547.712	4718981.465
1055694.406	4715847.618
1061015.592	4718635.028
1066326.694	4710339.260
1066586.345	4706671.886
1060045.104	4706306.243
1051123.833	4718918.168
1051377.367	4719296.147
1051277.696	4720700.389
1054019.226	4720803.914
1055547.712	4718981.465

ПОЛЗВАНИЯ:

Мтр, Р, А, Т, ВсА, НИ, КИН, НЕМ

Мтр - Морски транспорт (морски транспортни коридори с интензивен трафик)
Р – Риболов (любителски и стопански риболов в 2 милната зона; стопански риболов в 12 милната зона; 9 стационарни риболовни уреди – даляни; рибарско пристанище "Созопол")
А - Аквакултури (5 ферми за аквакултури)
Т - Крайбрежен и морски туризъм (морски туристически маршрут "Созопол - Колокита"; морски курортни селища и комплекси - Созопол, Ахтопол; за района на ДМА Бургас за 2019 г. са издадени свидетелства за годност за сезонен превоз на хора на 95 кораба)
ВсА – Водни спортове и атракции (яхтено пристанище „Дюни”, 6 зони за къпане; за района на ДМА Бургас за 2019 г. е съгласувана експлоатацията на 104 водни бази; 28 лицензирани клуба с членство в Българска федерация по ветроходство за цялата страна)
НИ - Научно-изследователна дейност (НИБ Маслен нос - Изток)
КИН – Културно наследство, вкл. под вода (останки от корабокрушение; Ареал с концентрация на недвижимо културно наследство; пристанища и котвени места; антично и средновековно пристанищни; селище от ранната бронзова епоха)
НЕМ – Национална екологична мрежа (SCI, SPA и MPA) (Бакърлъка - SPA - BG0002077; Комплекс Ропотамо - SPA - BG0002041; Ропотамо - SCI - BG0001001; резерват Ропотамо)

ЗАБЕЛЕЖКИ:

Води осигуряващи условия за живот на черупкови организми; Зони за опазване на стопански ценни видове риби и други водни организми в повърхностни води.

ЗОНА:

Зср 26

ЛОКАЦИЯ НА ПЛАНА:

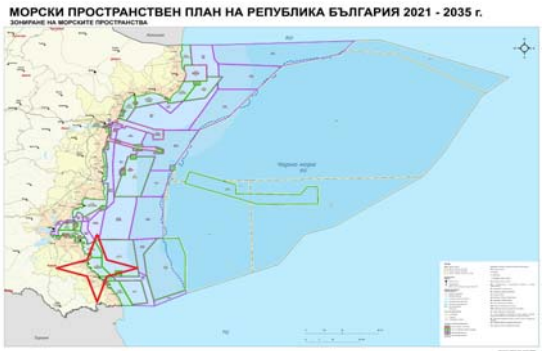

КООРДИНАТИ:

POINT_X	POINT_Y
1066586.345	4706671.886
1067049.207	4700134.325
1074657.412	4693046.807
1065924.279	4692428.114
1060045.104	4706306.243
1066586.345	4706671.886

ПОЛЗВАНИЯ:

Р, А, Т, ВсА, ПП, НИ, КИН, НЕМ

Р – Риболов (любителски и стопански риболов в 2 милната зона; стопански риболов в 12 милната зона; 10 стационарни риболовни уреди – даляни)

А - Аквакултури (3 ферми за аквакултури)

Т - Крайбрежен и морски туризъм (морски курортни селища и комплекси - Приморско, Китен, Лозенец)

ВсА – Водни спортове и атракции (пристан комплекс Перла, пристан Приморско, пристанище Китен; 10 зони за къпане; за района на ДМА Бургас за 2019 г. е съгласувана експлоатацията на 104 водни бази; за района на ДМА Бургас за 2019 г. са издадени свидетелства за годност за сезонен превоз на хора на 95 кораба; 28 лицензирани клуба с членство в Българска федерация по ветроходство за цялата страна)

ПП - Пристанища и пристанищна дейност (Приморско)

НИ - Научно-изследователна дейност (НИБ Маслен нос - Юг; НИБ Китен)

КИН – Културно наследство, вкл. под вода (останки от османски дървен ветроход; Ареал с концентрация на недвижимо културно наследство; пристанища и котвени места; селище от ранната бронзова епоха, археологически проучвания 1986 - 1990 год.)

НЕМ – Национална екологична мрежа (SCI, SPA и MPA) (Ропотамо - SCI - BG0001001; Комплекс Ропотамо - SPA - BG0002041)

ЗАБЕЛЕЖКИ:

Води осигуряващи условия за живот на черупкови организми; Зони за опазване на стопански ценни видове риби и други водни организми в повърхностни води.

ЗОНА:

Зср 27

ЛОКАЦИЯ НА ПЛАНА:

КООРДИНАТИ:

POINT_X	POINT_Y
1087163.183	4721542.067
1093305.074	4694373.016
1081130.277	4693507.153
1080851.950	4697607.599
1076762.010	4697329.890
1077041.210	4693216.341
1074657.412	4693046.807
1067049.207	4700134.325
1066586.345	4706671.886
1066326.694	4710339.260
1061015.592	4718635.028
1063686.255	4720034.095
1084034.754	4721341.091
1087163.183	4721542.067

ПОЛЗВАНИЯ:

Мтр, Р, КИН, НЕМ

Мтр - Морски транспорт (морски транспортни коридори с интензивен трафик)
Р – Риболов (стопански риболов в 12 милната зона; 1 стационарен риболовен уред – далян)
КИН – Културно наследство, вкл. под вода (Ареал с концентрация на недвижимо културно наследство)
НЕМ – Национална екологична мрежа (SCI, SPA и MPA) (Ропотамо - SCI - BG0001001)

ЗАБЕЛЕЖКИ:

Зона с разрешения за търсене и проучване на нефт и природен газ "Силистар".

ЗОНА:

Зср 28

ЛОКАЦИЯ НА ПЛАНА:

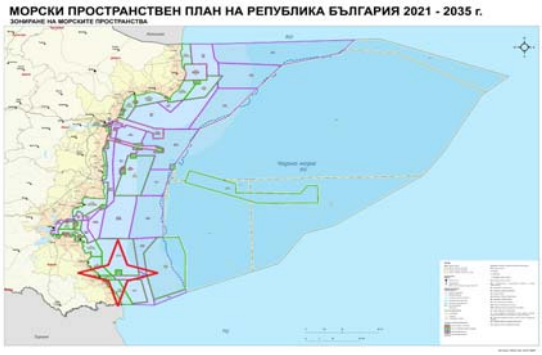

КООРДИНАТИ:

POINT_X	POINT_Y
1081130.277	4693507.153
1077041.210	4693216.341
1076762.010	4697329.890
1080851.950	4697607.599
1081130.277	4693507.153

ПОЛЗВАНИЯ:

Р, КИН, НЕМ

Р – Риболов (стопански риболов в 12 милната зона)

КИН – Културно наследство, вкл. под вода (двумачтов кораб, западноевропейски тип, 19 - 20 век; Ареал с концентрация на недвижимо културно наследство)

НЕМ – Национална екологична мрежа (SCI, SPA и MPA) (Ропотамо - SCI - BG0001001)

ЗОНА:

Зср 29

ЛОКАЦИЯ НА ПЛАНА:

КООРДИНАТИ:

POINT_X	POINT_Y
1074657.412	4693046.807
1077798.223	4690120.592
1071191.799	4689579.931
1070516.263	4690331.379
1067930.589	4690121.928
1065924.279	4692428.114
1074657.412	4693046.807

ПОЛЗВАНИЯ:

Р, Т, ВсА, ПП, КИН

Р – Риболов (любителски и стопански риболов в 2 милната зона; стопански риболов в 12 милната зона; 1 стационарен риболовен уред – далян; рибарско пристанище "Мичурин")

Т - Крайбрежен и морски туризъм (морски курортни селища и комплекси - Царево; за района на ДМА Бургас за 2019 г. са издадени свидетелства за годност за сезонен превоз на хора на 95 кораба)

ВсА – Водни спортове и атракции (пристанище Царево; 2 зони за къпане; за района на ДМА Бургас за 2019 г. е съгласувана експлоатацията на 104 водни бази; 28 лицензирани клуба с членство в Българска федерация по ветроходство за цялата страна)

ПП - Пристанища и пристанищна дейност (Царево)

КИН – Културно наследство, вкл. под вода (Ареал с концентрация на недвижимо културно наследство; акватория на КА и средновековна лодкостоянка; пристанища и котвени места)

НЕМ – Национална екологична мрежа (SCI, SPA и MPA) (Ропотамо - SCI - BG0001001)

ЗАБЕЛЕЖКИ:

Води осигуряващи условия за живот на черупкови организми; Зони за опазване на стопански ценни видове риби и други водни организми в повърхностни води.

ЗОНА:

Зср 30

ЛОКАЦИЯ НА ПЛАНА:

КООРДИНАТИ:

POINT_X	POINT_Y
1071525.935	4686436.812
1073847.305	4686625.888
1071191.799	4689579.931
1077798.223	4690120.592
1078212.285	4690154.478
1079193.113	4690234.752
1090126.895	4673141.638
1090718.781	4672252.801

ПОЛЗВАНИЯ:

Р, Т, ВсА, ПП, КИН, НЕМ

Р – Риболов (любителски и стопански риболов в 2 милната зона; стопански риболов в 12 милната зона; 10 стационарни риболовни уреди – даляни)

Т - Крайбрежен и морски туризъм (за района на ДМА Бургас за 2019 г. са издадени свидетелства за годност за сезонен превоз на хора на 95 кораба)

ВсА – Водни спортове и атракции (котвена стоянка Ахтопол; 4 зони за къпане; за района на ДМА Бургас за 2019 г. е съгласувана експлоатацията на 104 водни бази; 28 лицензирани клуба с членство в Българска федерация по ветроходство за цялата страна)

ПП - Пристанища и пристанищна дейност (Ахтопол, регионално)

КИН – Културно наследство, вкл. под вода (Ареал с концентрация на недвижимо културно наследство; антично и по-късно пристанище)

НЕМ – Национална екологична мрежа (SCI, SPA и MPA) (Странджа - SCI - BG0001007)

ЗАБЕЛЕЖКИ:

Води осигуряващи условия за живот на черупкови организми; Зони за опазване на стопански ценни видове риби и други водни организми в повърхностни води.

ЗОНА:

Зср 31

ЛОКАЦИЯ НА ПЛАНА:

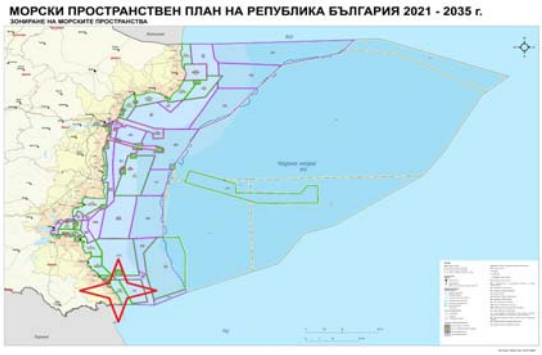

КООРДИНАТИ:

POINT_X	POINT_Y
1090126.895	4673141.638
1079193.113	4690234.752
1094831.245	4691514.767
1100494.669	4675129.474
1090126.895	4673141.638

ПОЛЗВАНИЯ:

Р, НЕМ

Р – Риболов (стопански риболов в 12 милната зона)

НЕМ – Национална екологична мрежа (SCI, SPA и MPA) (Странджа - SCI - BG0001007)

ЗАБЕЛЕЖКИ:

Зона с разрешения за търсене и проучване на нефт и природен газ "Силистар".

ЗОНА:

Зср 32

ЛОКАЦИЯ НА ПЛАНА:

КООРДИНАТИ:

POINT_X	POINT_Y
1126030.601	4686488.378
1104736.151	4677148.133
1098530.631	4694977.155
1095180.885	4711388.850
1103719.643	4723792.072
1108059.900	4724181.807
1118942.331	4725158.997
1124326.849	4712313.147
1126030.601	4686488.378

ПОЛЗВАНИЯ:

Мтр, ИКТ, КИН

Мтр - Морски транспорт (морски транспортни коридори с интензивен трафик)

ИКТ – Информационни и комуникационни технологии и подводна инфраструктура
(1 трасе на положен на дъното кабел)

КИН – Културно наследство, вкл. под вода (едномачтов ветроход, западноевропейски тип, 18 век; кораб, западноевропейски тип, 19 - 20 век; 4 двуостър кораб, вероятно едномачтов, 17-18 век; 7 двуостър едномачтов ветроход, 18-19 век; двумачтова бригантина, края на 19 - 20 век; двумачтов османски търговски кораб; двуостър едномачтов, Средновековен, 10 век; едномачтов кораб, 2 амфори, Римска епоха, първата половина на III век AD; двумачтов холандски гальот, последна четвърт на 19 век; кораб с товар от амфори на носа - видими около 40 броя, Римска епоха, трета четвърт на IV в AD)

ЗОНА:

Ззп 1

ЛОКАЦИЯ НА ПЛАНА:

КООРДИНАТИ:

POINT_X	POINT_Y
1128291.613	4856970.461
1129425.128	4844933.739
1113995.453	4843378.447
1113870.336	4844885.900
1113333.835	4851349.835
1112950.175	4855542.166
1118394.463	4856049.032
1128291.613	4856970.461

ПОЛЗВАНИЯ:

Мтр, Р, Т, ВсА, ПД, КИН, НЕМ, Зз, Зк

Мтр - Морски транспорт (морски транспортни коридори с интензивен трафик)
Р – Риболов (любителски и стопански риболов в 2 милната зона; стопански риболов в 12 милната зона)
Т - Крайбрежен и морски туризъм (за района на ДМА Варна за 2019 г. са издадени свидетелства за годност за сезонен превоз на хора на 64 кораба**)**
ВсА – Водни спортове и атракции (1 зона за къпане; за района на ДМА Варна за 2019 г. е съгласувана експлоатацията на 29 водни бази; 28 лицензирани клуба с членство в Българска федерация по ветроходство за цялата страна)
ПД - Проучване и добив на неживи ресурси (Тюленово - Концесия за проучване и добив на природен газ)
КИН – Културно наследство, вкл. под вода (Потънали кораби (Военни гробища) - Подводна лодка Щ-210, СССР; Ареал с концентрация на недвижимо културно наследство)
НЕМ – Национална екологична мрежа (SCI, SPA и MPA) (Шабленски езерен комплекс - SPA - BG0000156; Езеро Шабла - Езерец - SCI - BG0000621; Комплекс Калиакра - SCI - BG0000573; Калиакра - SPA - BG0002051)
Зз - Райони забранени за заставане на котва,риболов с придънни средства, за подводни и драгажни работи, за тралене и взривове (Частта от зоната попадаща в "Район 312" и "Район 336")
Зк - Райони забранени за корабоплаване (Частта от зоната попадаща в "Район 011/Район 012")

ЗАБЕЛЕЖКИ:

Води осигуряващи условия за живот на черупкови организми; Зони за опазване на стопански ценни видове риби и други водни организми в повърхностни води.

ЗОНА:

Ззп 2

ЛОКАЦИЯ НА ПЛАНА:

КООРДИНАТИ:

POINT_X	POINT_Y
1103426.890	4830199.392
1103458.410	4829847.883
1101702.465	4829690.443
1101642.556	4830358.567

ПОЛЗВАНИЯ:

Мтр , Р, Т, НЕМ, Зз, ПД, ВсА

Мтр - Морски транспорт (морски транспортни коридори с интензивен трафик)

Р – Риболов (любителски и стопански риболов в 2 милната зона; 1 стационарен риболовен уред – далян)

Т - Крайбрежен и морски туризъм (за района на ДМА Варна за 2019 г. са издадени свидетелства за годност за сезонен превоз на хора на 64 кораба)

ВсА – Водни спортове и атракции (за района на ДМА Варна за 2019 г. е съгласувана експлоатацията на 29 водни бази; 28 лицензирани клуба с членство в Българска федерация по ветроходство за цялата страна)

ПД - Проучване и добив на неживи ресурси (Българево - Концесия за проучване и добив на природен газ)

НЕМ – Национална екологична мрежа (SCI, SPA и MPA) (Комплекс Калиакра - SCI - BG0000573; Калиакра - SPA - BG0002051)

Зз - Райони забранени за заставане на котва,риболов с придънни средства, за подводни и драгажни работи, за тралене и взривове (Частта от зоната попадаща в "Район 313")

ЗОНА:

Ззп 3

ЛОКАЦИЯ НА ПЛАНА:

КООРДИНАТИ:

POINT_X	POINT_Y
1081298.408	4823823.719
1080529.648	4823768.185
1080397.647	4825595.216
1081166.755	4825650.792
1082361.725	4825737.142
1082493.733	4823910.069
1081298.408	4823823.719

ПОЛЗВАНИЯ:

Мтр, Р, Т, ИКТ, НЕМ, Зз

Мтр - Морски транспорт (морски транспортни коридори с интензивен трафик)
Р – Риболов (стопански риболов в 12 милната зона)
Т - Крайбрежен и морски туризъм (за района на ДМА Варна за 2019 г. са издадени свидетелства за годност за сезонен превоз на хора на 64 кораба)
ИКТ – Информационни и комуникационни технологии и подводна инфраструктура (1 трасе на положен на дъното кабел)
НЕМ – Национална екологична мрежа (SCI, SPA и MPA) (Комплекс Калиакра - SCI - BG0000573)
Зз - Райони забранени за заставане на котва,риболов с придънни средства, за подводни и драгажни работи, за тралене и взривове (Частта от зоната попадаща в "Район 314")

ЗАБЕЛЕЖКИ:

Зони за опазване на стопански ценни видове риби и други водни организми в повърхностни води; Зона с разрешения за търсене и проучване на нефт и природен газ "Галата".

ЗОНА:

Ззп 4

ЛОКАЦИЯ НА ПЛАНА:

КООРДИНАТИ:

POINT_X	POINT_Y
1073602.436	4817742.568
1071913.031	4818122.508
1072240.579	4819105.768
1072258.299	4819099.657
1074823.179	4818571.810
1074571.837	4817524.550
1073602.436	4817742.568

ПОЛЗВАНИЯ:

Мтр, Р, Т, ВсА, НЕМ, Зз

Мтр - Морски транспорт (морски транспортни коридори с интензивен трафик)
Р – Риболов (любителски и стопански риболов в 2 милната зона; 1 стационарен риболовен уред – далян)
Т - Крайбрежен и морски туризъм (морски курортни селища и комплекси - Златни пясъци; за района на ДМА Варна за 2019 г. са издадени свидетелства за годност за сезонен превоз на хора на 64 кораба)
ВсА – Водни спортове и атракции (пристанище Златни пясъци; 2 зони за къпане; за района на ДМА Варна за 2019 г. е съгласувана експлоатацията на 29 водни бази; 28 лицензирани клуба с членство в Българска федерация по ветроходство за цялата страна)
Зз - Райони забранени за заставане на котва,риболов с придънни средства, за подводни и драгажни работи, за тралене и взривове (Частта от зоната попадаща в "Район 331")
НЕМ – Национална екологична мрежа (SCI, SPA и MPA) (Аладжа банка - pSCI - BG0001500; Батова - SPA - BG0002082)

ЗАБЕЛЕЖКИ:

Води осигуряващи условия за живот на черупкови организми; Зони за опазване на стопански ценни видове риби и други водни организми в повърхностни води.

ЗОНА:

Ззп 5

ЛОКАЦИЯ НА ПЛАНА:

КООРДИНАТИ:

POINT_X	POINT_Y
1070674.758	4812245.897
1076110.957	4810848.430
1091865.443	4806797.953
1096724.208	4805545.747
1102041.734	4806015.713
1102699.949	4798608.425
1095507.923	4797973.587
1095168.943	4801835.841
1090817.163	4803161.209
1075910.939	4806808.442
1075348.259	4804973.848
1073317.446	4805596.727
1073844.159	4807314.087
1068509.567	4808619.157
1068389.761	4808672.245
1070674.758	4812245.897

ПОЛЗВАНИЯ:

Мтр, Р, Т, ВсА, ИКТ, КИН, Зз, ВУ

Мтр - Морски транспорт (морски транспортни коридори с интензивен трафик)

Р – Риболов (любителски и стопански риболов в 2 милната зона; стопански риболов в 12 милната зона)

Т - Крайбрежен и морски туризъм (морски курортни селища и комплекси - Св. Константин и Елена, Златни пясъци; за района на ДМА Варна за 2019 г. са издадени свидетелства за годност за сезонен превоз на хора на 64 кораба)

ВсА – Водни спортове и атракции (марина "Слънчев ден"; 5 зони за къпане; за района на ДМА Варна за 2019 г. е съгласувана експлоатацията на 29 водни бази; 28 лицензирани клуба с членство в Българска федерация по ветроходство за цялата страна)

КИН – Културно наследство, вкл. под вода (Ареал с концентрация на недвижимо културно наследство)

ИКТ – Информационни и комуникационни технологии и подводна инфраструктура (3 трасета на положени на дъното кабел)

Зз - Райони забранени за заставане на котва,риболов с придънни средства, за подводни и драгажни работи, за тралене и взривове (Частта от зоната попадаща в "Район 315" и "Район 337")

ВУ - Постоянно действащи полигони за военни учения и подготовка на водолази (Частта от зоната попадаща в Полигон "Пашадере - дълбоководен")

ЗАБЕЛЕЖКИ:

Зони за опазване на стопански ценни видове риби и други водни организми в повърхностни води; Зона с разрешения за търсене и проучване на нефт и природен газ "Галата".

ЗОНА:

Ззп 6

ЛОКАЦИЯ НА ПЛАНА:

КООРДИНАТИ:

POINT_X	POINT_Y
1067218.295	4807418.358
1064338.255	4806307.815
1064438.261	4805108.374
1062541.338	4804950.499
1062545.117	4804956.920
1064190.532	4807752.833
1064217.371	4807757.367
1064296.345	4806810.403
1066667.814	4807811.949
1066808.910	4808569.654
1067012.056	4808586.682
1067044.148	4807869.973
1067218.295	4807418.358

ПОЛЗВАНИЯ:

Мтр, Р, Т, Кст, КИН, ВсА, Зз, Зк

Мтр - Морски транспорт (морски транспортни коридори с интензивен трафик)
Р – Риболов (любителски и стопански риболов в 2 милната зона)
Т - Крайбрежен и морски туризъм (за района на ДМА Варна за 2019 г. са издадени свидетелства за годност за сезонен превоз на хора на 64 кораба)
КИН – Културно наследство, вкл. под вода (Ареал с концентрация на недвижимо културно наследство)
Кст - Котвени стоянки
Зз - Райони забранени за заставане на котва,риболов с придънни средства, за подводни и драгажни работи, за тралене и взривове (Частта от зоната попадаща в "Район 311" и "Район 322")
Зк - Райони забранени за корабоплаване (Частта от зоната попадаща в "Район 013")
ВсА - Водни спортове и атракции (1 зона за къпане; за района на ДМА Варна за 2019 г. е съгласувана експлоатацията на 29 водни бази; 28 лицензирани клуба с членство в Българска федерация по ветроходство за цялата страна)

ЗАБЕЛЕЖКИ:
Зони за опазване на стопански ценни видове риби и други водни организми в повърхностни води.

ЗОНА:

Ззп 7

ЛОКАЦИЯ НА ПЛАНА:

КООРДИНАТИ:

POINT_X	POINT_Y
1070409.377	4802357.808
1068101.743	4802191.710
1067944.287	4804378.910
1070251.911	4804545.069
1070409.377	4802357.808

ПОЛЗВАНИЯ:

Мтр, Р, Т, КИН, Зз

Мтр - Морски транспорт (морски транспортни коридори с интензивен трафик)
Р – Риболов (любителски и стопански риболов в 2 милната зона; стопански риболов в 12 милната зона)
Т - Крайбрежен и морски туризъм (за района на ДМА Варна за 2019 г. са издадени свидетелства за годност за сезонен превоз на хора на 64 кораба)
КИН – Културно наследство, вкл. под вода (Ареал с концентрация на недвижимо културно наследство)
Зз - Райони забранени за заставане на котва,риболов с придънни средства, за подводни и драгажни работи, за тралене и взривове (Частта от зоната попадаща в "Район 334")

ЗАБЕЛЕЖКИ:

Зони за опазване на стопански ценни видове риби и други водни организми в повърхностни ;
Зона с разрешения за търсене и проучване на нефт и природен газ "Галата".

ЗОНА:

Ззп 8

ЛОКАЦИЯ НА ПЛАНА:

КООРДИНАТИ:

POINT_X	POINT_Y
1065928.967	4798970.007
1065323.134	4798926.425
1065279.550	4799532.256
1065885.383	4799575.842
1065928.967	4798970.007

ПОЛЗВАНИЯ:

Мтр, Р, Т, НЕМ, Зз, Кст

Мтр - Морски транспорт (морски транспортни коридори с интензивен трафик)
Р – Риболов (риболов в 2 милната зона)
Т - Крайбрежен и морски туризъм (за района на ДМА Варна за 2019 г. са издадени свидетелства за годност за сезонен превоз на хора на 64 кораба)
Кст - Котвени стоянки (в частта от зоната извън забраната за заставане на котва)
Зз - Райони забранени за заставане на котва, риболов с придънни средства, за подводни и драгажни работи, за тралене и взривове (Частта от зоната попадаща в "Район 317" и "Район 318")
НЕМ – Национална екологична мрежа (SCI, SPA и MPA) (Галата - SPA - BG0002060)

ЗАБЕЛЕЖКИ:
Води осигуряващи условия за живот на черупкови организми; Зони за опазване на стопански ценни видове риби и други водни организми в повърхностни води.

ЗОНА:

Ззп 9

ЛОКАЦИЯ НА ПЛАНА:

КООРДИНАТИ:

POINT_X	POINT_Y
1065749.950	4798380.940
1065819.350	4796666.324
1086260.808	4791851.791
1088741.132	4792028.686
1098092.013	4792695.585
1098154.397	4791208.151
1100072.476	4791190.466
1102648.861	4789925.137
1101768.948	4788260.906
1099412.374	4789359.375
1097634.143	4789447.086
1088895.639	4789878.107
1085733.264	4790034.089
1082220.051	4790854.289
1065900.337	4794664.314
1064793.809	4794572.340
1064256.679	4794527.694
1063596.452	4790588.513
1062753.966	4790518.776
1063717.282	4797162.686
1063744.398	4797154.967
1064009.259	4797092.594
1064303.209	4798260.460
1065749.950	4798380.940

ПОЛЗВАНИЯ:

Мтр, Р, Т, ВсА, ИКТ, Кст, ПД, КИН, НЕМ, Зз, ВУ

Мтр - Морски транспорт (морски транспортни коридори с интензивен трафик)

Р – Риболов (любителски и стопански риболов в 2 милната зона; стопански риболов в 12 милната зона)

Т - Крайбрежен и морски туризъм (за района на ДМА Варна за 2019 г. са издадени свидетелства за годност за сезонен превоз на хора на 64 кораба)

ВсА – Водни спортове и атракции (1 зона за къпане; за района на ДМА Варна за 2019 г. е съгласувана експлоатацията на 29 водни бази; 28 лицензирани клуба с членство в Българска федерация по ветроходство за цялата страна)

ИКТ – Информационни и комуникационни технологии и подводна инфраструктура (2 трасета на положени на дъното кабел)

Кст - Котвени стоянки

КИН – Културно наследство, вкл. под вода (останки от кораб, Лейтенант Пушчин)

НЕМ – Национална екологична мрежа (SCI, SPA и MPA) (Галата - SPA - BG0002060; Галата - SCI - BG0000103)

ПД - Проучване и добив на неживи ресурси (Галата, Калиакра, Каварна и Каварна-Изток - Концесии за проучване и добив на природен газ; Платформа за добив на природен газ)

ВУ - Постоянно действащи полигони за военни учения и подготовка на водолази (Частта от зоната попадаща в Полигон "Пашадере" и Полигон "Родни балкани")

Зз - Райони забранени за заставане на котва,риболов с придънни средства, за подводни и драгажни работи, за тралене и взривове (Частта от зоната попадаща в "Район 310")

ЗАБЕЛЕЖКИ:

Зона с разрешения за търсене и проучване на нефт и природен газ "Галата".

ЗОНА:

Ззп 10

ЛОКАЦИЯ НА ПЛАНА:

КООРДИНАТИ:

POINT_X	POINT_Y
1077808.948	4772770.810
1075146.065	4772580.090
1075084.423	4773440.703
1074989.196	4774769.975
1077038.443	4774916.798
1077652.068	4774960.764
1077808.948	4772770.810

ПОЛЗВАНИЯ:

Р, НЕМ, Зк

Р – Риболов (стопански риболов в 12 милната зона)

НЕМ – Национална екологична мрежа (SCI, SPA и MPA) (Емона - pSCI - BG0001501)

Зк - Райони забранени за корабоплаване (Частта от зоната попадаща в "Район 017")

ЗОНА:

Ззп 11

ЛОКАЦИЯ НА ПЛАНА:

КООРДИНАТИ:

POINT_X	POINT_Y
1082535.185	4773456.905
1080783.869	4773336.322
1080663.471	4775016.910
1082414.447	4775142.192
1082535.185	4773456.905

ПОЛЗВАНИЯ:

Р, НЕМ, Зз

Р – Риболов (стопански риболов в 12 милната зона)

НЕМ – Национална екологична мрежа (SCI, SPA и MPA) (Емона - pSCI - BG0001501)

Зз - Райони забранени за заставане на котва,риболов с придънни средства, за подводни и драгажни работи, за тралене и взривове (Частта от зоната попадаща в "Район 316")

ЗОНА:

Ззп 12

ЛОКАЦИЯ НА ПЛАНА:

КООРДИНАТИ:

POINT_X	POINT_Y
1045544.788	4725917.857
1045151.609	4730917.471
1048301.197	4731165.989
1048437.942	4729437.718
1045544.788	4725917.857

ПОЛЗВАНИЯ:

Мтр, Р, Т, НЕМ, ВУ

Мтр - Морски транспорт (морски транспортни коридори с интензивен трафик)

Р – Риболов (любителски и стопански риболов в 2 милната зона; стопански риболов в 12 милната зона)

Т - Крайбрежен и морски туризъм (за района на ДМА Бургас за 2019 г. са издадени свидетелства за годност за сезонен превоз на хора на 95 кораба)

ВУ - Постоянно действащи полигони за военни учения и подготовка на водолази (Частта от зоната попадаща в Полигон "Ставрова банка")

НЕМ – Национална екологична мрежа (SCI, SPA и MPA) (Бакърлъка - SPA - BG0002077)

ЗАБЕЛЕЖКИ:

Зони за опазване на стопански ценни видове риби и други водни организми в повърхностни води.

ЗОНА:

Ззп 13

ЛОКАЦИЯ НА ПЛАНА:

КООРДИНАТИ:

POINT_X	POINT_Y
1041694.338	4730945.468
1040697.735	4730367.014
1040129.166	4731304.527
1039420.728	4732472.673
1040272.903	4733345.775
1041694.338	4730945.468

ПОЛЗВАНИЯ:

Р, Т, ВсА, НЕМ, Зз

Р – Риболов (любителски и стопански риболов в 2 милната зона)

Т - Крайбрежен и морски туризъм (за района на ДМА Бургас за 2019 г. са издадени свидетелства за годност за сезонен превоз на хора на 95 кораба)

ВсА – Водни спортове и атракции (за района на ДМА Бургас за 2019 г. е съгласувана експлоатацията на 104 водни бази; 28 лицензирани клуба с членство в Българска федерация по ветроходство за цялата страна)

Зз - Райони забранени за заставане на котва,риболов с придънни средства, за подводни и драгажни работи, за тралене и взривове (Частта от зоната попадаща в "Район 335" и "Район 335?")

НЕМ – Национална екологична мрежа (SCI, SPA и MPA) (Бакърлъка - SPA - BG0002077)

ЗАБЕЛЕЖКИ:

Зони за опазване на стопански ценни видове риби и други водни организми в повърхностни води.

ЗОНА:

Ззп 14

ЛОКАЦИЯ НА ПЛАНА:

КООРДИНАТИ:

POINT_X	POINT_Y
1037817.257	4721314.927
1038458.907	4723067.016
1042661.609	4723114.652
1043311.320	4721861.321
1043418.005	4720414.025

ПОЛЗВАНИЯ:

Мтр, Р, Т, НЕМ, Зз, Зк

Мтр - Морски транспорт (морски транспортни коридори с интензивен трафик)
Р – Риболов (любителски и стопански риболов в 2 милната зона; 2 стационарни риболовни уреди – даляни)
Т - Крайбрежен и морски туризъм (морски туристически маршрут "Бургас - о. Св. Анастасия"; за района на ДМА Бургас за 2019 г. са издадени свидетелства за годност за сезонен превоз на хора на 95 кораба)
КИН – Културно наследство, вкл. под вода (местоположение на лодкостоянка през късната античност и средновековието; потопено праисторическо селище, късен халколит, ранна бронзова епоха)
НЕМ – Национална екологична мрежа (SCI, SPA и MPA) (Бакърлъка - SPA - BG0002077)
Зз - Райони забранени за заставане на котва,риболов с придънни средства, за подводни и драгажни работи, за тралене и взривове (Частта от зоната попадаща в "Район 317" и "Район 318")
Зк - Райони забранени за корабоплаване (Частта от зоната попадаща в "Район 018")

ЗАБЕЛЕЖКИ:

Зони за опазване на стопански ценни видове риби и други водни организми в повърхностни води.

ЗОНА:

Ззп 15

ЛОКАЦИЯ НА ПЛАНА:

КООРДИНАТИ:

POINT_X	POINT_Y
1051377.367	4719296.147
1049366.821	4719153.460
1049229.473	4721088.485
1051240.013	4721231.218
1051277.696	4720700.389
1051377.367	4719296.147

ПОЛЗВАНИЯ:

Мтр, Р, А, Т, ВсА, КИН, НЕМ, Зз

Мтр - Морски транспорт (морски транспортни коридори с интензивен трафик)

Р – Риболов (любителски и стопански риболов в 2 милната зона; 4 стационарни риболовни уреди – даляни)

А - Аквакултури (2 ферми за аквакултури)

Т - Крайбрежен и морски туризъм (морски туристически маршрут "Созопол - Колокита"; за района на ДМА Бургас за 2019 г. са издадени свидетелства за годност за сезонен превоз на хора на 95 кораба)

ВсА - Водни спортове и атракции (за района на ДМА Бургас за 2019 г. е съгласувана експлоатацията на 104 водни бази; 28 лицензирани клуба с членство в Българска федерация по ветроходство за цялата страна)

КИН – Културно наследство, вкл. под вода (акватория с концентрация на котви, Феномен подводна "Каменна гора")

НЕМ – Национална екологична мрежа (SCI, SPA и MPA) (Бакърлъка - SPA - BG0002077; Плаж Градина - Златна рибка - SCI - BG0000146)

Зз - Райони забранени за заставане на котва,риболов с придънни средства, за подводни и драгажни работи, за тралене и взривове (Частта от зоната попадаща в "Район 319")

ЗАБЕЛЕЖКИ:

Води осигуряващи условия за живот на черупкови организми; Зони за опазване на стопански ценни видове риби и други водни организми в повърхностни води.

ЗОНА:

Ззп 16

ЛОКАЦИЯ НА ПЛАНА:

КООРДИНАТИ:

POINT_X	POINT_Y
1071191.799	4689579.931
1073847.305	4686625.888
1071525.935	4686436.812
1067930.589	4690121.928
1070516.263	4690331.379
1071191.799	4689579.931

ПОЛЗВАНИЯ:

Р, Т, ВсА, КИН, НЕМ, ВУ

Р – Риболов (любителски и стопански риболов в 2 милната зона; 2 стационарни риболовни уреди – даляни)

Т - Крайбрежен и морски туризъм (за района на ДМА Бургас за 2019 г. са издадени свидетелства за годност за сезонен превоз на хора на 95 кораба)

ВсА – Водни спортове и атракции (за района на ДМА Бургас за 2019 г. е съгласувана експлоатацията на 104 водни бази; 28 лицензирани клуба с членство в Българска федерация по ветроходство за цялата страна)

КИН – Културно наследство, вкл. под вода (Ареал с концентрация на недвижимо културно наследство)

НЕМ – Национална екологична мрежа (SCI, SPA и MPA) (Странджа - SCI - BG0001007)

ВУ - Постоянно действащи полигони за военни учения и подготовка на водолази (Частта от зоната попадаща в Полигон "Лафина")

ЗАБЕЛЕЖКИ:

Води осигуряващи условия за живот на черупкови организми; Зони за опазване на стопански ценни видове риби и други водни организми в повърхностни води.

ЗОНА:

Змф 1

ЛОКАЦИЯ НА ПЛАНА:

КООРДИНАТИ:

POINT_X	POINT_Y
1136371.381	4858287.009
1137391.795	4848578.811
1137391.796	4848578.799
1129137.260	4847992.340
1128291.613	4856970.461
1118394.463	4856049.032
1115933.050	4871375.354
1132631.090	4872953.667
1136371.381	4858287.009

ПОЛЗВАНИЯ:

Мтр, Р, КИН

Р – Риболов (стопански риболов в 12 милната зона; 2 стационарни риболовни уреди – даляни)

Мтр - Морски транспорт (морски транспортни коридори с интензивен трафик)

КИН – Културно наследство, вкл. под вода (Ареал с концентрация на недвижимо културно наследство)

ЗОНА:

Змф 2

ЛОКАЦИЯ НА ПЛАНА:

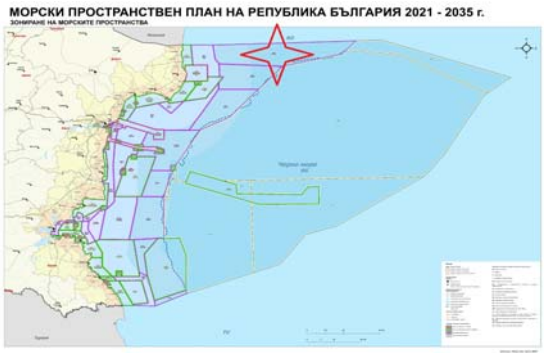

КООРДИНАТИ:

POINT_X	POINT_Y
1220048.049	4871597.558
1180347.352	4859650.484
1136371.381	4858287.009
1132631.090	4872953.667
1154682.345	4874470.191
1229424.635	4882584.746
1220048.049	4871597.558

ПОЛЗВАНИЯ:

Мтр, ИКТ

Мтр - Морски транспорт (морски транспортни коридори с интензивен трафик)

ИКТ – Информационни и комуникационни технологии и подводна инфраструктура
(2 трасета на положени на дъното кабел)

ЗАБЕЛЕЖКИ:

Зона с разрешения за търсене и проучване на нефт и природен газ "Хан Аспарух"

ЗОНА:

Змф 3

ЛОКАЦИЯ НА ПЛАНА:

КООРДИНАТИ:

POINT_X	POINT_Y
1180347.352	4859650.484
1164976.370	4841199.378
1137391.103	4839208.226
1137048.295	4844236.157
1139945.178	4848760.224
1137391.796	4848578.799
1137391.795	4848578.811
1136371.381	4858287.009
1180347.352	4859650.484

ПОЛЗВАНИЯ:

Мтр, ИКТ

Мтр - Морски транспорт (морски транспортни коридори с интензивен трафик)

ИКТ – Информационни и комуникационни технологии и подводна инфраструктура

(2 трасета на положени на дъното кабел)

ЗОНА:

Змф 4

ЛОКАЦИЯ НА ПЛАНА:

КООРДИНАТИ:

POINT_X	POINT_Y
1137391.103	4839208.226
1119329.969	4806736.899
1102094.644	4805420.553
1102041.734	4806015.713
1096724.208	4805545.747
1076110.957	4810848.430
1081481.103	4821287.374
1096496.096	4825704.924
1105990.748	4818788.908
1114267.559	4828689.728
1129234.057	4832035.363
1137048.295	4844236.157
1137391.103	4839208.226

ПОЛЗВАНИЯ:

Мтр, Р, ИКТ

Р – Риболов (стопански риболов в 12 милната зона)

Мтр - Морски транспорт (морски транспортни коридори с интензивен трафик)

ИКТ – Информационни и комуникационни технологии и подводна инфраструктура (3 трасета на положени на дъното кабел)

ЗАБЕЛЕЖКИ:

Зона с разрешения за търсене и проучване на нефт и природен газ "Галата"

ЗОНА:

Змф 5

ЛОКАЦИЯ НА ПЛАНА:

КООРДИНАТИ:

POINT_X	POINT_Y
1096496.096	4825704.924
1103491.199	4827763.259
1103841.166	4826144.304
1114267.559	4828689.728
1105990.748	4818788.908
1096496.096	4825704.924

ПОЛЗВАНИЯ:

Мтр, Р, Т

Р – Риболов (стопански риболов в 12 милната зона)

Мтр - Морски транспорт (морски транспортни коридори с интензивен трафик)

Т - Крайбрежен и морски туризъм (за района на ДМА Варна за 2019 г. са издадени свидетелства за годност за сезонен превоз на хора на 64 кораба)

ЗАБЕЛЕЖКИ:

Води осигуряващи условия за живот на черупкови организми; Зони за опазване на стопански ценни видове риби и други водни организми в повърхностни води; Зона с разрешения за търсене и проучване на нефт и природен газ "Галата"

ЗОНА:

Змф 6

ЛОКАЦИЯ НА ПЛАНА:

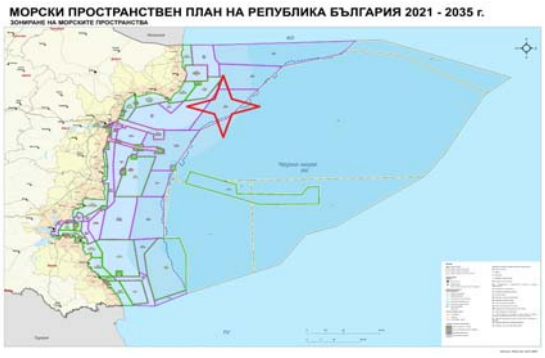

КООРДИНАТИ:

POINT_X	POINT_Y
1127191.585	4807352.762
1119329.969	4806736.899
1137391.103	4839208.226
1164976.370	4841199.378
1145932.917	4818002.191
1127191.585	4807352.762

ПОЛЗВАНИЯ:

Мтр, ИКТ

Мтр - Морски транспорт (морски транспортни коридори с интензивен трафик)

ИКТ – Информационни и комуникационни технологии и подводна инфраструктура

(2 трасета на положени на дъното кабел)

ЗАБЕЛЕЖКИ:

Зона с разрешения за търсене и проучване на нефт и природен газ "Хан Аспарух"

ЗОНА:

Змф 7

ЛОКАЦИЯ НА ПЛАНА:

КООРДИНАТИ:

POINT_X	POINT_Y
1068389.761	4808672.245
1068509.567	4808619.157
1073844.159	4807314.087
1073317.446	4805596.727
1070342.102	4803292.381
1070251.911	4804545.069
1067944.287	4804378.910
1068101.743	4802191.710
1070409.377	4802357.808
1069502.615	4795798.899
1065819.350	4796666.324
1065749.950	4798380.940
1065928.967	4798970.007
1065885.383	4799575.842
1066178.256	4805288.591
1064438.261	4805108.374
1064338.255	4806307.815
1067218.295	4807418.358
1067044.148	4807869.973
1067012.056	4808586.682
1066957.329	4808790.972

ПОЛЗВАНИЯ:

Мтр, Р, Т, Кст, КИН, ВсА

Р – Риболов (любителски и стопански риболов в 2 милната зона; 1 стационарен риболовен уред – далян; стопански риболов в 12 милната зона)

Мтр - Морски транспорт (морски транспортни коридори с интензивен трафик)

Кст - Котвени стоянки

КИН – Културно наследство, вкл. под вода (Ареал с концентрация на недвижимо културно наследство)

Т - Крайбрежен и морски туризъм (за района на ДМА Варна за 2019 г. са издадени свидетелства за годност за сезонен превоз на хора на 64 кораба)

ВсА – Водни спортове и атракции (яхтен пристан Евксиноград; за района на ДМА Варна за 2019 г. е съгласувана експлоатацията на 29 водни бази; 28 лицензирани клуба с членство в Българска федерация по ветроходство за цялата страна)

ЗАБЕЛЕЖКИ:

Зони за опазване на стопански ценни видове риби и други водни организми в повърхностни води; Зона с разрешения за търсене и проучване на нефт и природен газ "Галата".

ЗОНА:

Змф 8

ЛОКАЦИЯ НА ПЛАНА:

КООРДИНАТИ:

POINT_X	POINT_Y
1066957.329	4808790.972
1067012.056	4808586.682
1066808.910	4808569.654
1066667.814	4807811.949
1064296.345	4806810.403
1064217.371	4807757.367
1064217.593	4807757.405

ПОЛЗВАНИЯ:

Мтр, Р, Т, Кст, КИН, ВсА

Р – Риболов (любителски и стопански риболов в 2 милната зона; 4 стационарни риболовни уреди – даляни)

Мтр - Морски транспорт (морски транспортни коридори с интензивен трафик)

Кст - Котвени стоянки

КИН – Културно наследство, вкл. под вода (Ареал с концентрация на недвижимо културно наследство)

Т - Крайбрежен и морски туризъм (за района на ДМА Варна за 2019 г. са издадени свидетелства за годност за сезонен превоз на хора на 64 кораба)

ВсА – Водни спортове и атракции (1 зона за къпане; за района на ДМА Варна за 2019 г. е съгласувана експлоатацията на 29 водни бази; 28 лицензирани клуба с членство в Българска федерация по ветроходство за цялата страна)

ЗАБЕЛЕЖКИ:

Зони за опазване на стопански ценни видове риби и други водни организми в повърхностни води.

ЗОНА:

Змф 9

ЛОКАЦИЯ НА ПЛАНА:

КООРДИНАТИ:

POINT_X	POINT_Y
1073317.446	4805596.727
1075348.259	4804973.848
1075910.939	4806808.442
1090817.163	4803161.209
1087513.348	4793643.616
1082603.900	4793276.447
1082648.266	4792702.731
1069502.615	4795798.899
1070409.377	4802357.808
1070342.102	4803292.381
1073317.446	4805596.727

ПОЛЗВАНИЯ:

Мтр, Р, ДД

Р – Риболов (стопански риболов в 12 милната зона)
Мтр - Морски транспорт (морски транспортни коридори с интензивен трафик)
ДД - Депониране на драгажна маса (полигон "Варненски залив")

ЗАБЕЛЕЖКИ:

Зона с разрешения за търсене и проучване на нефт и природен газ "Галата".

ЗОНА:

Змф 10

ЛОКАЦИЯ НА ПЛАНА:

КООРДИНАТИ:

POINT_X	POINT_Y
1127191.585	4807352.762
1112332.204	4779614.226
1108655.646	4779348.881
1108933.121	4775526.155
1095106.882	4774542.952
1097858.540	4785287.502
1084761.747	4784354.338
1084634.266	4786130.453
1085907.107	4789036.519
1088939.565	4789266.569
1088895.639	4789878.107
1088895.639	4789878.114
1097634.143	4789447.086
1096622.978	4787420.677
1103424.539	4787909.077
1103189.964	4791174.749
1098092.013	4792695.585
1088741.132	4792028.674
1088741.132	4792028.686
1088617.211	4793726.176
1087513.348	4793643.616
1090817.163	4803161.209
1095168.943	4801835.841
1095507.923	4797973.587
1102699.949	4798608.425
1102094.644	4805420.553
1119329.969	4806736.899
1127191.585	4807352.762

ПОЛЗВАНИЯ:

Мтр, ИКТ

Мтр - Морски транспорт (морски транспортни коридори с интензивен трафик)
ИКТ – Информационни и комуникационни технологии и подводна инфраструктура
(3 трасета на положени на дъното кабел)

ЗАБЕЛЕЖКИ:
Зони с разрешения за търсене и проучване на нефт и природен газ "Хан Аспарух" и "Галата".

ЗОНА:

Змф 11

ЛОКАЦИЯ НА ПЛАНА:

КООРДИНАТИ:

POINT_X	POINT_Y
1069149.752	4793905.760
1069154.503	4776974.772
1071677.431	4753220.159
1071937.582	4749430.887
1067083.936	4743609.711
1067075.724	4745798.562
1066999.535	4762905.293
1066999.534	4762905.655
1064438.408	4762623.625
1063395.659	4762281.206
1063389.652	4762280.109
1062818.367	4764269.501
1064614.749	4764689.885
1065636.927	4766675.679
1065297.669	4776175.013
1063283.050	4786756.985
1063282.819	4786756.961
1061392.090	4786561.437
1061220.365	4788008.807
1062126.448	4787692.562
1062734.694	4788685.776
1065261.444	4788165.300
1064793.809	4794572.340
1065900.337	4794664.314
1069149.752	4793905.760

ПОЛЗВАНИЯ:

Мтр, Р, Т, ВсА, Кст

Р – Риболов (любителски и стопански риболов в 2 милната зона; стопански риболов в 12 милната зона)

Мтр - Морски транспорт (морски транспортни коридори с интензивен трафик)

Кст - Котвени стоянки

Т - Крайбрежен и морски туризъм (морски курортни селища и комплекси - Обзор, Камчия; за района на ДМА Варна за 2019 г. са издадени свидетелства за годност за сезонен превоз на хора на 64 кораба)

ВсА – Водни спортове и атракции (3 зони за къпане; за района на ДМА Варна за 2019 г. е съгласувана експлоатацията на 29 водни бази; за района на ДМА Бургас за 2019 г. е съгласувана експлоатацията на 104 водни бази; 28 лицензирани клуба с членство в Българска федерация по ветроходство за цялата страна)

ЗАБЕЛЕЖКИ:

Води осигуряващи условия за живот на черупкови организми; Зони за опазване на стопански ценни видове риби и други водни организми в повърхностни води; Зона с разрешения за търсене и проучване на нефт и природен газ "Силистар".

ЗОНА:

Змф 12

ЛОКАЦИЯ НА ПЛАНА:

КООРДИНАТИ:

POINT_X	POINT_Y
1082220.520	4790847.767
1082369.895	4788768.189
1085907.107	4789036.519
1084634.266	4786130.453
1080943.456	4785865.514
1081078.483	4784091.742
1081078.463	4784091.741
1079255.960	4783961.812
1077066.053	4774918.777
1074989.196	4774769.975
1075084.423	4773440.703
1074189.546	4773377.126
1074466.613	4769765.660
1075753.206	4769857.097
1071677.431	4753220.159
1069154.503	4776974.772
1069149.752	4793905.760
1082220.520	4790847.767

ПОЛЗВАНИЯ:

Мтр, Р

Р – Риболов (стопански риболов в 12 милната зона)

Мтр - Морски транспорт (морски транспортни коридори с интензивен трафик)

ЗОНА:

Змф 13

ЛОКАЦИЯ НА ПЛАНА:

КООРДИНАТИ:

POINT_X	POINT_Y
1107852.485	4766807.179
1105777.661	4755666.420
1089978.203	4754532.200
1095106.882	4774542.952
1108933.121	4775526.155
1110899.373	4775672.217
1107852.485	4766807.179

ПОЛЗВАНИЯ:

ИКТ

ИКТ – Информационни и комуникационни технологии и подводна инфраструктура

(1 трасе на положен на дъното кабел)

ЗОНА:

Змф 14

ЛОКАЦИЯ НА ПЛАНА:

КООРДИНАТИ:

POINT_X	POINT_Y
1084301.208	4721358.209
1063686.255	4720034.095
1066286.193	4743265.348
1067083.936	4743609.711
1071937.582	4749430.887
1071677.431	4753220.159
1087629.367	4754363.785
1087556.833	4748592.833
1084301.208	4721358.209

ПОЛЗВАНИЯ:

Мтр, Р, ДД, КИН

Р – Риболов (стопански риболов в 12 милната зона)

Мтр - Морски транспорт (морски транспортни коридори с интензивен трафик)

ДД - Депониране на драгажна маса (полигон "Бургаски залив")

КИН – Културно наследство, вкл. под вода (Ареал с концентрация на недвижимо културно наследство)

ЗАБЕЛЕЖКИ:

Зона с разрешения за търсене и проучване на нефт и природен газ "Силистар".

ЗОНА:

Змф 15

ЛОКАЦИЯ НА ПЛАНА:

КООРДИНАТИ:

POINT_X	POINT_Y
1063149.785	4742657.220
1055475.553	4733377.473
1051960.162	4733202.717
1051121.303	4735795.269
1060810.885	4742520.068
1062504.593	4744354.944
1063149.785	4742657.220

ПОЛЗВАНИЯ:

Мтр, Р, Т, КИН

Р – Риболов (стопански риболов в 12 милната зона)

Мтр - Морски транспорт (морски транспортни коридори с интензивен трафик)

ИКТ – Информационни и комуникационни технологии и подводна инфраструктура (2 кабела по дъното)

Т - Крайбрежен и морски туризъм (за района на ДМА Бургас за 2019 г. са издадени свидетелства за годност за сезонен превоз на хора на 95 кораба)

КИН – Културно наследство, вкл. под вода (Ареал с концентрация на недвижимо културно наследство)

ЗАБЕЛЕЖКИ:

Води осигуряващи условия за живот на черупкови организми; Зони за опазване на стопански ценни видове риби и други водни организми в повърхностни води.

ЗОНА:

Змф 16

ЛОКАЦИЯ НА ПЛАНА:

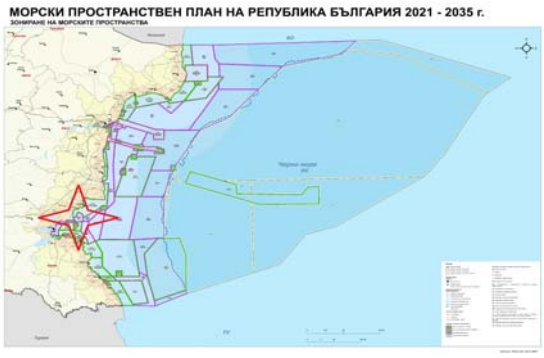

КООРДИНАТИ:

POINT_X	POINT_Y
1050810.218	4733145.551
1046137.406	4732252.123
1046047.099	4732778.695
1046020.335	4732800.078
1044474.011	4735545.249
1046158.478	4735714.419
1047561.726	4739762.741
1049306.477	4739270.697
1051014.735	4737990.836
1051121.303	4735795.269
1051960.162	4733202.717
1050810.218	4733145.551

ПОЛЗВАНИЯ:

Мтр, Р, Т, ВсА

Р – Риболов (любителски и стопански риболов в 2 милната зона; стопански риболов в 12 милната зона)

Мтр - Морски транспорт (морски транспортни коридори с интензивен трафик)

Т - Крайбрежен и морски туризъм (морски курортни селища и комплекси - Поморие; за района на ДМА Бургас за 2019 г. са издадени свидетелства за годност за сезонен превоз на хора на 95 кораба)

ВсА – Водни спортове и атракции (2 зони за къпане; за района на ДМА Бургас за 2019 г. е съгласувана експлоатацията на 104 водни бази; 28 лицензирани клуба с членство в Българска федерация по ветроходство за цялата страна)

ЗАБЕЛЕЖКИ:

Води осигуряващи условия за живот на черупкови организми; Зони за опазване на стопански ценни видове риби и други водни организми в повърхностни води.

ЗОНА:

Змф 17

ЛОКАЦИЯ НА ПЛАНА:

КООРДИНАТИ:

POINT_X	POINT_Y
1046047.099	4732778.695
1046137.406	4732252.123
1044880.080	4731965.803
1041378.722	4731478.448
1040272.903	4733345.775
1046020.335	4732800.078
1046047.099	4732778.695

ПОЛЗВАНИЯ:

Мтр, Р, Т, ВсА, ПП, КИН

Р – Риболов (любителски и стопански риболов в 2 милната зона; рибарско пристанище "Поморие")

Мтр - Морски транспорт (морски транспортни коридори с интензивен трафик)

Т - Крайбрежен и морски туризъм (морски курортни селища и комплекси - Поморие; за района на ДМА Бургас за 2019 г. са издадени свидетелства за годност за сезонен превоз на хора на 95 кораба)

ВсА – Водни спортове и атракции (пристанище Поморие; 1 зона за къпане; за района на ДМА Бургас за 2019 г. е съгласувана експлоатацията на 104 водни бази; 28 лицензирани клуба с членство в Българска федерация по ветроходство за цялата страна)

ПП - Пристанища и пристанищна дейност (Поморие, регионално)

КИН – Културно наследство, вкл. под вода (място на външно антично пристанище)

ЗАБЕЛЕЖКИ:

Зони за опазване на стопански ценни видове риби и други водни организми в повърхностни води.

ЗОНА:

Змф 18

ЛОКАЦИЯ НА ПЛАНА:

КООРДИНАТИ:

POINT_X	POINT_Y
1039420.728	4732472.673
1040129.166	4731304.527
1038233.575	4731040.693
1034989.092	4725429.357
1035073.815	4722532.592
1035452.249	4721889.737
1036019.795	4720925.573
1034153.221	4720778.831
1033168.608	4721730.903
1030107.140	4721517.978

ПОЛЗВАНИЯ:

Мтр, Р, Т, ВсА, КК, ПП, Кст

Р – Риболов (любителски и стопански риболов в 2 милната зона; рибарски пристанища "Порт България Уест" и "Сарафово")

Мтр - Морски транспорт (морски транспортни коридори с интензивен трафик)

Т - Крайбрежен и морски туризъм (морски туристически маршрут "Бургас - о. Св. Анастасия"; за района на ДМА Бургас за 2019 г. са издадени свидетелства за годност за сезонен превоз на хора на 95 кораба)

ВсА – Водни спортове и атракции (яхт клуб „Порт Бургас“, яхт клуб „Нефтохим“; 4 зони за къпане; за района на ДМА Бургас за 2019 г. е съгласувана експлоатацията на 104 водни бази; 28 лицензирани клуба с членство в Българска федерация по ветроходство за цялата страна)

Кст - Котвени стоянки (за кораби с максимална дължина до 150 м; за танкери с водоизместимост до 5000 тона)

ПП - Пристанища и пристанищна дейност (Бургас, национално)

КК - Кораборемонт и корабостроене (строителство на плавателни съдове)

ЗАБЕЛЕЖКИ:

Зони за опазване на стопански ценни видове риби и други водни организми в повърхностни води.

ЗОНА:

Змф 19

ЛОКАЦИЯ НА ПЛАНА:

КООРДИНАТИ:

POINT_X	POINT_Y
1061015.592	4718635.028
1055694.406	4715847.618
1055547.712	4718981.465
1054019.226	4720803.914
1050479.905	4725790.714
1050810.218	4733145.551
1051960.162	4733202.717
1055475.553	4733377.473
1055229.998	4727667.079
1061015.592	4718635.028

ПОЛЗВАНИЯ:

Мтр, Р, Т, КИН

Р – Риболов (любителски и стопански риболов в 2 милната зона; стопански риболов в 12 милната зона)

Мтр - Морски транспорт (морски транспортни коридори с интензивен трафик)

Т - Крайбрежен и морски туризъм (за района на ДМА Бургас за 2019 г. са издадени свидетелства за годност за сезонен превоз на хора на 95 кораба)

КИН – Културно наследство, вкл. под вода (Ареал с концентрация на недвижимо културно наследство)

ЗАБЕЛЕЖКИ:

Води осигуряващи условия за живот на черупкови организми; Зони за опазване на стопански ценни видове риби и други водни организми в повърхностни води.

ЗОНА:

Змф 20

ЛОКАЦИЯ НА ПЛАНА:

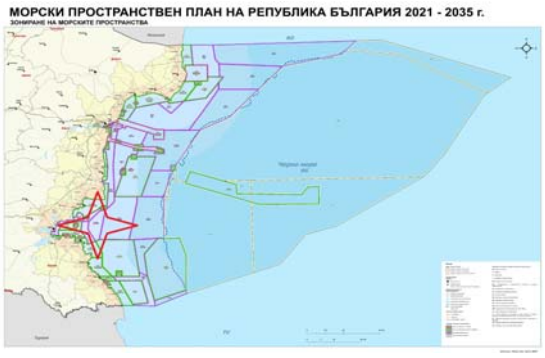

КООРДИНАТИ:

POINT_X	POINT_Y
1063686.255	4720034.095
1061015.592	4718635.028
1055229.998	4727667.079
1055475.553	4733377.473
1063149.785	4742657.220
1063393.242	4742016.574
1066286.193	4743265.348
1063686.255	4720034.095

ПОЛЗВАНИЯ:

Мтр, Р, КИН

Р – Риболов (стопански риболов в 12 милната зона)

Мтр - Морски транспорт (морски транспортни коридори с интензивен трафик)

КИН – Културно наследство, вкл. под вода (Ареал с концентрация на недвижимо културно наследство)

ЗАБЕЛЕЖКИ:

Зони за опазване на стопански ценни видове риби и други водни организми в повърхностни води.

ЗОНА:

Змф 21

ЛОКАЦИЯ НА ПЛАНА:

КООРДИНАТИ:

POINT_X	POINT_Y
1087163.183	4721542.067
1084301.208	4721358.209
1087556.833	4748592.833
1087629.367	4754363.785
1090005.982	4754534.850
1105777.661	4755666.420
1108059.900	4724181.807
1103719.643	4723792.072
1087163.183	4721542.067

ПОЛЗВАНИЯ:

Мтр, ИКТ

Мтр - Морски транспорт (морски транспортни коридори с интензивен трафик)

ИКТ – Информационни и комуникационни технологии и подводна инфраструктура
(1 трасе на положен на дъното кабел)

ЗАБЕЛЕЖКИ:

Зона с разрешения за търсене и проучване на нефт и природен газ "Силистар".

ЗОНА:

Змф 22

ЛОКАЦИЯ НА ПЛАНА:

КООРДИНАТИ:

POINT_X	POINT_Y
1098530.631	4694977.155
1092559.153	4697674.864
1087163.183	4721542.067
1103719.643	4723792.072
1095180.885	4711388.850
1098530.631	4694977.155

ПОЛЗВАНИЯ:

Мтр, ИКТ

Мтр - Морски транспорт (морски транспортни коридори с интензивен трафик)

ИКТ – Информационни и комуникационни технологии и подводна инфраструктура
(1 трасе на положен на дъното кабел)

ЗАБЕЛЕЖКИ:

Зона с разрешения за търсене и проучване на нефт и природен газ "Силистар".

ЗОНА:

Змф 23

ЛОКАЦИЯ НА ПЛАНА:

КООРДИНАТИ:

POINT_X	POINT_Y
1098530.631	4694977.155
1101633.811	4686062.988
1104736.151	4677148.133
1105412.472	4672870.645
1090718.781	4672252.801
1090126.895	4673141.638
1100494.669	4675129.474
1094831.245	4691514.767
1078212.285	4690154.478
1077798.223	4690120.592
1074657.412	4693046.807
1077041.210	4693216.341
1081130.277	4693507.153
1093305.074	4694373.016
1092559.153	4697674.864
1098530.631	4694977.155

ПОЛЗВАНИЯ:

Р, Т, ИКТ, КИН

Р – Риболов (стопански риболов в 12 милната зона)

Т - Крайбрежен и морски туризъм (за района на ДМА Бургас за 2019 г. са издадени свидетелства за годност за сезонен превоз на хора на 95 кораба)

ИКТ – Информационни и комуникационни технологии и подводна инфраструктура (1 трасе на положен на дъното кабел)

КИН – Културно наследство, вкл. под вода (Ареал с концентрация на недвижимо културно наследство)

ЗАБЕЛЕЖКИ:

Зона с разрешения за търсене и проучване на нефт и природен газ "Силистар".

ЗОНА:

Змф 24

ЛОКАЦИЯ НА ПЛАНА:

КООРДИНАТИ:

POINT_X	POINT_Y
1127037.960	4684054.923
1105412.472	4672870.645
1104736.151	4677148.133
1126030.601	4686488.378

ПОЛЗВАНИЯ:

Мтр

Мтр - Морски транспорт (морски транспортни коридори с интензивен трафик)

ЗАБЕЛЕЖКИ:

Зона с разрешения за търсене и проучване на нефт и природен газ "Силистар".

ЗОНА:

Збп 1

ЛОКАЦИЯ НА ПЛАНА:

КООРДИНАТИ:

POINT_X	POINT_Y
1322573.599	4849965.284
1259052.104	4874662.395
1222509.421	4874481.426
1229424.635	4882584.746
1246125.771	4884399.257
1337322.222	4862727.182
1322573.599	4849965.284

ПОЛЗВАНИЯ:

За бъдещи ползвания.

ЗАБЕЛЕЖКИ:

1 трасе на положен на дъното кабел.

ЗОНА:

Збп 2

ЛОКАЦИЯ НА ПЛАНА:

КООРДИНАТИ:

POINT_X	POINT_Y
1282772.493	4783325.900
1164402.245	4772187.098
1146290.290	4770460.145
1122160.527	4776149.016
1119830.562	4767962.240
1119830.483	4767962.232
1113301.845	4767343.632
1112640.202	4775848.916
1112332.204	4779614.226
1127191.585	4807352.762
1145932.917	4818002.191
1164976.370	4841199.378
1180347.352	4859650.484
1220048.049	4871597.558
1222509.421	4874481.426
1259052.104	4874662.395
1322573.599	4849965.284
1319771.982	4847542.258
1295816.322	4801114.070
1285373.255	4786383.666
1282772.493	4783325.900

ПОЛЗВАНИЯ:

За бъдещи ползвания.

ЗАБЕЛЕЖКИ:

Зона с разрешения за търсене и проучване на нефт и природен газ "Хан Аспарух";
2 трасета на положен на дъното кабел.

ЗОНА:

Збп 3

ЛОКАЦИЯ НА ПЛАНА:

КООРДИНАТИ:

POINT_X	POINT_Y
1113301.845	4767343.632
1107852.485	4766807.179
1110899.373	4775672.217
1112643.869	4775801.810
1113301.845	4767343.632

ПОЛЗВАНИЯ:

За бъдещи ползвания.

ЗОНА:

Збп 4

ЛОКАЦИЯ НА ПЛАНА:

КООРДИНАТИ:

POINT_X	POINT_Y
1105971.840	4752994.076
1105777.661	4755666.420
1107852.485	4766807.179
1109052.548	4753257.394
1105971.840	4752994.076

ПОЛЗВАНИЯ:

За бъдещи ползвания.

ЗОНА:

Збп 5

ЛОКАЦИЯ НА ПЛАНА:

КООРДИНАТИ:

POINT_X	POINT_Y
1166029.161	4755558.234
1171166.186	4702874.548
1127037.960	4684054.923
1126030.601	4686488.378
1124326.849	4712313.147
1118942.331	4725158.997
1108059.900	4724181.807
1105971.840	4752994.076
1109052.548	4753257.394
1107852.485	4766807.179
1113301.845	4767343.632
1119830.483	4767962.232
1119830.562	4767962.240
1119422.780	4766529.738
1166029.161	4755558.234

ПОЛЗВАНИЯ:

За бъдещи ползвания.

ЗАБЕЛЕЖКИ:

Зона с разрешения за търсене и проучване на нефт и природен газ "Силистар".

ЗОНА:

Збп 6

ЛОКАЦИЯ НА ПЛАНА:

КООРДИНАТИ:

POINT_X	POINT_Y
1165376.853	4762223.213
1155660.012	4761696.003
1154989.277	4768408.871
1146290.290	4770460.145
1164402.245	4772187.098
1165376.853	4762223.213

ПОЛЗВАНИЯ:

За бъдещи ползвания.

ЗАБЕЛЕЖКИ:

Зона с разрешения за търсене и проучване на нефт и природен газ "Силистар".

ЗОНА:

Збп 7

ЛОКАЦИЯ НА ПЛАНА:

КООРДИНАТИ:

POINT_X	POINT_Y
1282769.646	4783325.632
1225615.733	4742093.268
1205251.000	4734372.765
1188798.650	4710397.905
1171166.186	4702874.548
1166029.161	4755558.234
1171232.896	4754333.234
1212916.381	4757597.289
1211668.646	4771039.031
1204091.622	4770400.973
1199779.580	4764089.815
1165376.853	4762223.213
1164402.245	4772187.098
1282769.646	4783325.632

ПОЛЗВАНИЯ:

За бъдещи ползвания.

ЗАБЕЛЕЖКИ:

Зона с разрешения за търсене и проучване на нефт и природен газ "Терес".